

# Gemeinde Grünheide (Mark)

## Der Bürgermeister



mit den Ortsteilen  
Grünheide (Mark) · Hangelsberg · Kagel · Kienbaum · Mönchwinkel · Spreeau

## Auswertung der Geschwindigkeitsanzeigen in der Gemeinde Grünheide (Mark)

Standorte:

<i>Ortsteil</i>	<i>Örtlichkeit</i>	<i>Fahrtrichtung</i>
Grünheide (Mark)	L 23 (Löcknitzcampus)	Bahnhof Fangschleuse
	L 23 (Löcknitzcampus)	Grünheide (Mark)
Hangelsberg	Berliner Landstraße (Bushaltestelle Unsal)	Fürstenwalde
	Berliner Landstraße (Bushaltestelle Unsal)	Grünheide (Mark)
	Berliner Damm (Rote Villa)	Hangelsberg
Kagel	Gerhart-Hauptmann-Straße (Dorfplatz)	Kagel-Möllensee
	Gerhart-Hauptmann-Straße (Ecke Seestraße)	Lichtenow
Kienbaum	Neue Dorfstraße (Haus-Nr. 53)	Hangelsberg
	Neue Dorfstraße (Kita Eulenbaum)	Bundestraße 1
Spreeau	Dorfstraße (Haus-Nr. 22)	Sieverslake
	Dorfstraße (Villa Kiebitz)	GVZ Freienbrink

Zeitraum:

von: 01.03.2026

bis:

31.03.2026

erstellt am: 24.04.2026

## Einleitung

Die Gemeinde Grünheide (Mark) stellt allen Einwohnern, sowie Verkehrsteilnehmern die Auswertungen der Geschwindigkeitsanzeigen im Gemeindegebiet zur Verfügung. Die Geschwindigkeitsanzeigen sollen die Verkehrsteilnehmer an die Einhaltung der zulässigen Geschwindigkeiten erinnern und dessen Einhaltung beitragen.

Zu den festinstallierten Geschwindigkeitsanzeigen betreibt die Gemeinde zusätzlich eine mobile Geschwindigkeitsanzeige, deren Standort im Gemeindegebiet wechselt.

In den Auswertungen werden die erfassten Werte werden als Messungen angegeben. Messungen können hierbei auch Bewegungen von Sträuchern oder Bäumen im Wind, Radfahrern oder Fußgängern sein. Die Messwerte sind kein eindeutiger Nachweis für das Verkehrsgeschehen am Standort, sondern liefern verschiedene Indizien zum Verkehrsgeschehen die bei Bedarf fachlich betrachtet und bewertet werden müssen.

Im oberen Bereich der Auswertung werden der Standort angegeben.

Im ersten Diagramm des jeweiligen Standortes wird die Durchschnittsgeschwindigkeit, V85 und die zulässige Höchstgeschwindigkeit dargestellt. Da der ausgewählte Zeitraum länger als 24 Stunden beträgt, werden für jeden Tag und jeden Datenpunkt Vd, V85 berechnet und am Ende der Mittelwert gebildet.

Im zweiten Diagramm des jeweiligen Standortes werden die Anzahl der Messwerte im Tagesverlauf dargestellt Da der ausgewählte Zeitraum länger als 24 Stunden beträgt, werden für jeden Tag und jeden Datenpunkt die Anzahl der Messwerte ermittelt und am Ende der Mittelwert gebildet.

**Ortsteil**  
Grünheide (Mark)

**Örtlichkeit**  
L 23  
(Löcknitzcampus)

**Fahrtrichtung**

Bahnhof Fangschleuse



**Kommentar: Für diesen Monat stehen keine Auswertungsdaten zur Verfügung.**

**Ortsteil**  
Grünheide (Mark)

**Örtlichkeit**  
L 23  
(Löcknitzcampus)

**Fahrtrichtung**  
Grünheide (Mark)



**Kommentar:** Für diesen Monat stehen keine Auswertungsdaten zur Verfügung.

**Ortsteil**

Hangelsberg

**Örtlichkeit**

Berliner Landstraße (Bushaltestelle  
Unsal)

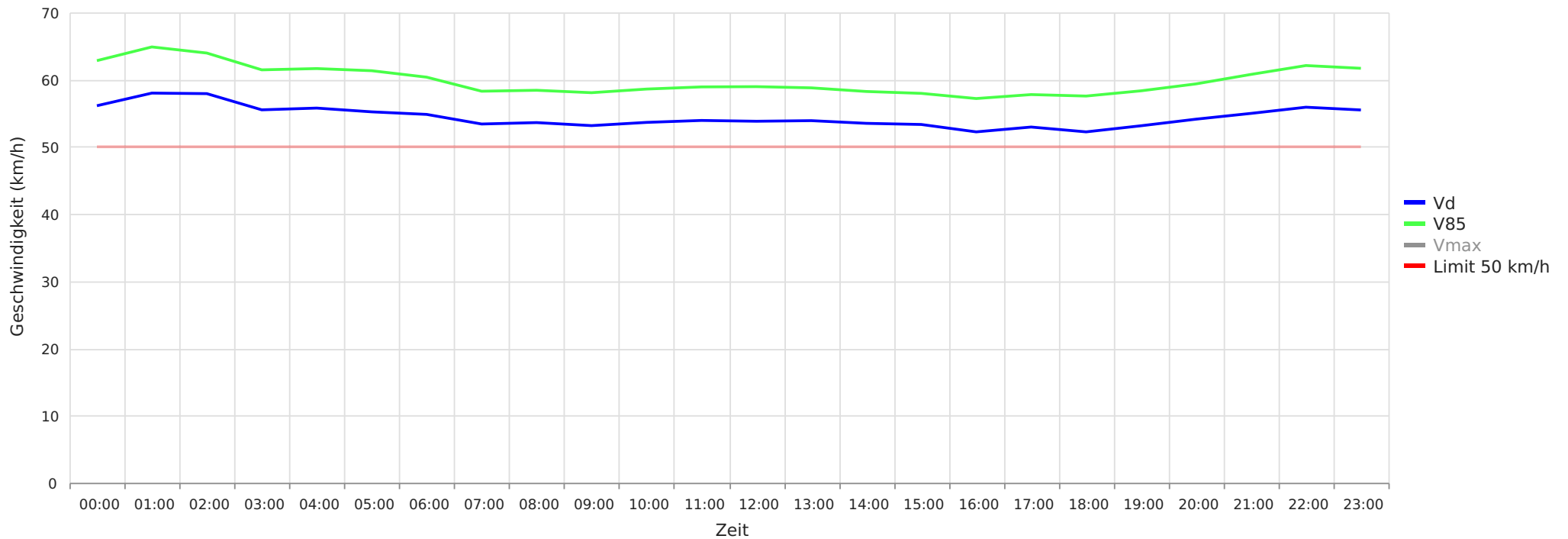
**Fahrtrichtung**

Fürstenwalde





Berliner Landstraße, Fahrtrichtung Fürstenwalde, 50 km/h Beschränkung, Auswertung von Montag bis Freitag  
Vd, V85, Vmax vs. Uhrzeit



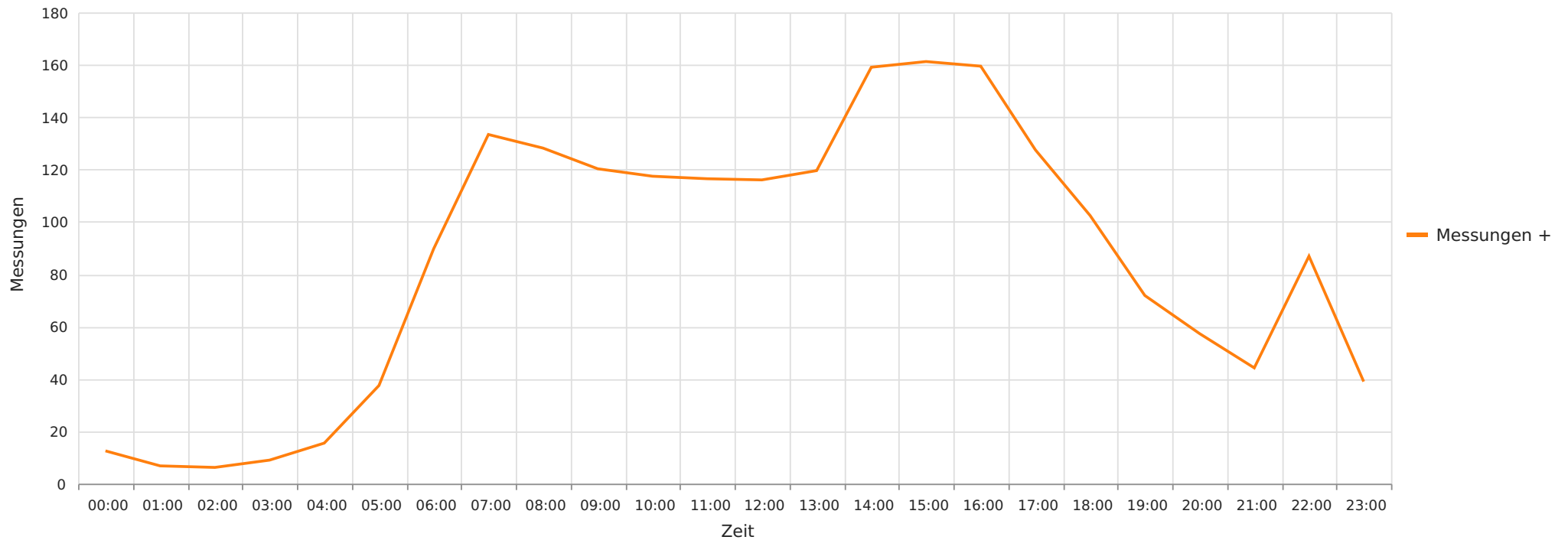
## Statistik

Sonntag, 1. März 2026, 00:00 Uhr bis Dienstag, 31. März 2026, 23:59 Uhr

Messungen	61120
Durchschnittsgeschwindigkeit	Vd 54 km/h
85% der Fahrzeuge fahren langsamer oder maximal	V85 59 km/h
Maximalgeschwindigkeit	Vmax 154 km/h



Berliner Landstraße, Fahrtrichtung Fürstenwalde, 50 km/h Beschränkung, Auswertung von Montag bis Freitag  
Gemittelte Anzahl an Messwerten vs. Uhrzeit



## Statistik

Sonntag, 1. März 2026, 00:00 Uhr bis Dienstag, 31. März 2026, 23:59 Uhr

Messungen	61120
Durchschnittsgeschwindigkeit	Vd 54 km/h
85% der Fahrzeuge fahren langsamer oder maximal	V85 59 km/h
Maximalgeschwindigkeit	Vmax 154 km/h

**Ortsteil**

Hangelsberg

**Örtlichkeit**

Berliner Landstraße (Bushaltestelle  
Unsal)

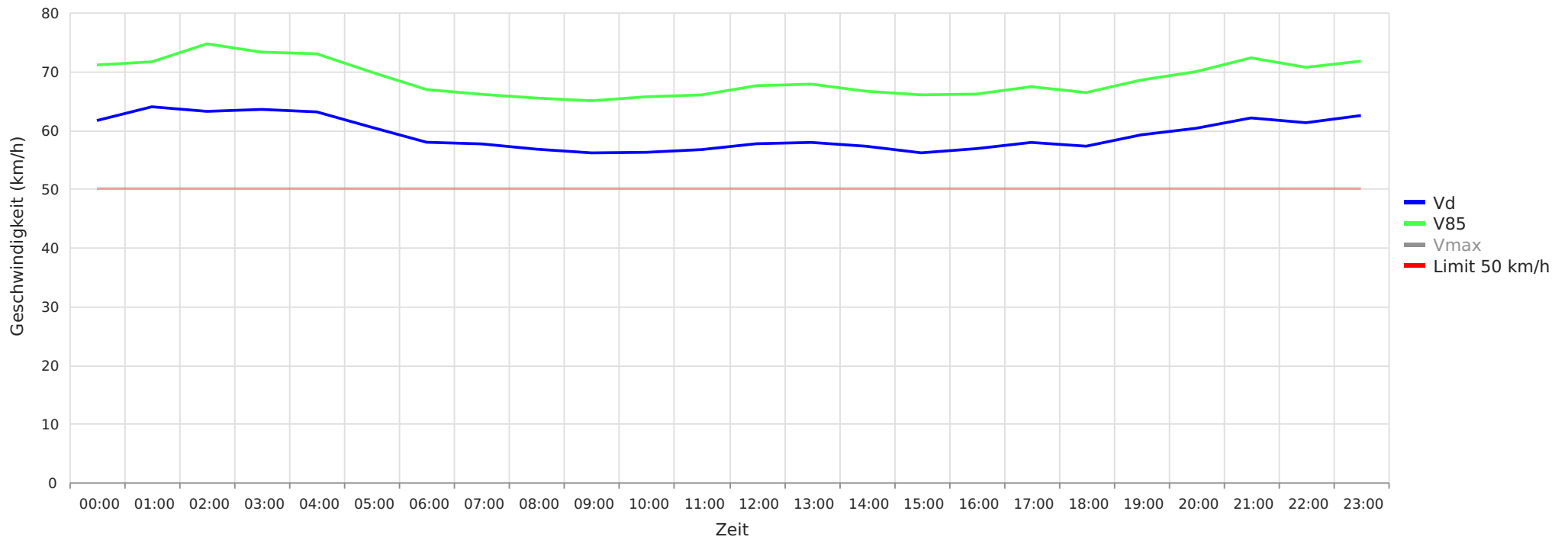
**Fahrtrichtung**

Grünheide (Mark)





Berliner Landstraße, Fahrtrichtung Grünheide (Mark), 50 km/h Beschränkung, Auswertung von Montag bis Freitag  
Vd, V85, Vmax vs. Uhrzeit



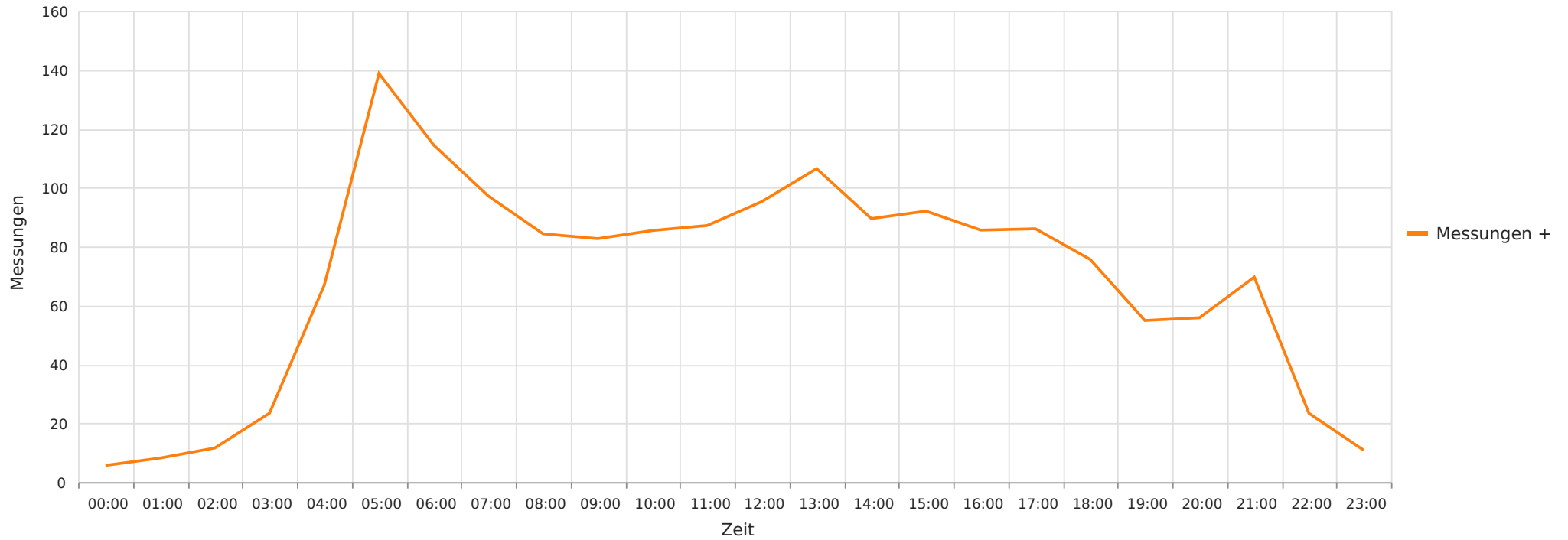
## Statistik

Freitag, 27. Februar 2026, 00:00 Uhr bis Dienstag, 31. März 2026, 23:59 Uhr

Messungen	53657
Durchschnittsgeschwindigkeit	Vd 58 km/h
85% der Fahrzeuge fahren langsamer oder maximal	V85 69 km/h
Maximalgeschwindigkeit	Vmax 132 km/h



Berliner Landstraße, Fahrtrichtung Grünheide (Mark), 50 km/h Beschränkung, Auswertung von Montag bis Freitag  
Gemittelte Anzahl an Messwerten vs. Uhrzeit



## Statistik

Freitag, 27. Februar 2026, 00:00 Uhr bis Dienstag, 31. März 2026, 23:59 Uhr

Messungen	53657
Durchschnittsgeschwindigkeit	Vd 58 km/h
85% der Fahrzeuge fahren langsamer oder maximal	V85 69 km/h
Maximalgeschwindigkeit	Vmax 132 km/h

**Ortsteil**

Hangelsberg

**Örtlichkeit**

Berliner Damm (Rote Villa)

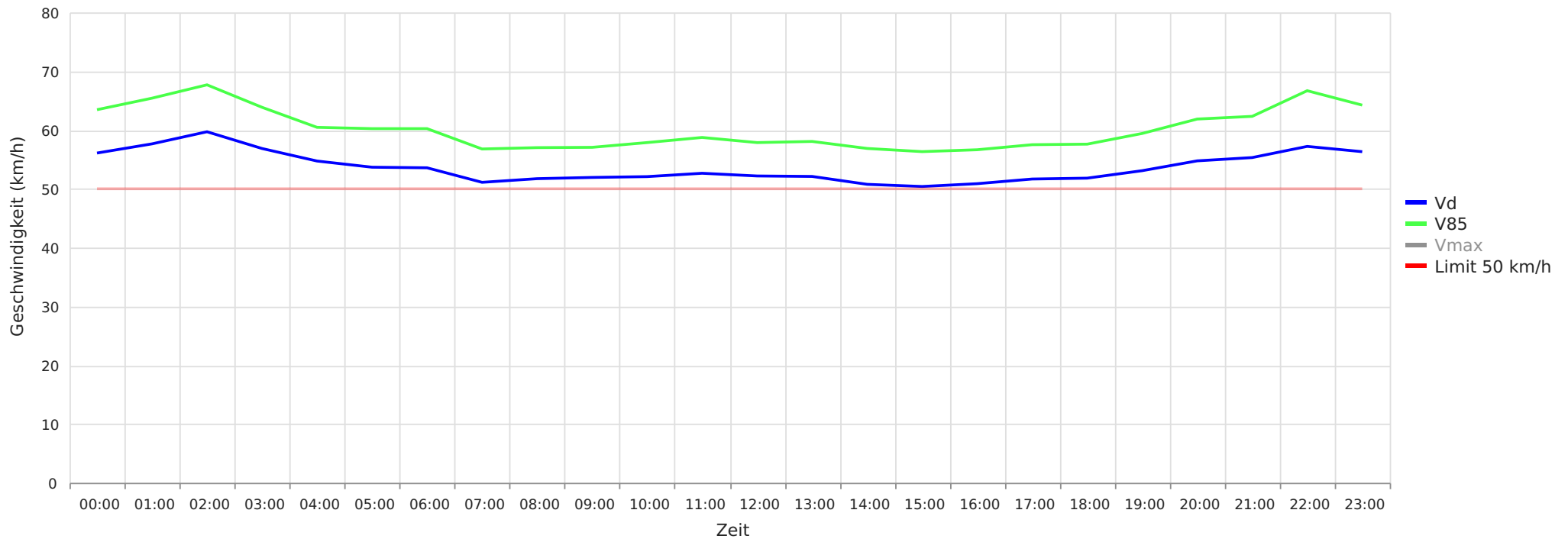
**Fahrtrichtung**

Hangelsberg





Berliner Damm, Fahrtrichtung Hangelsberg, 50 km/h Beschränkung, Auswertung von Montag bis Freitag  
Vd, V85, Vmax vs. Uhrzeit



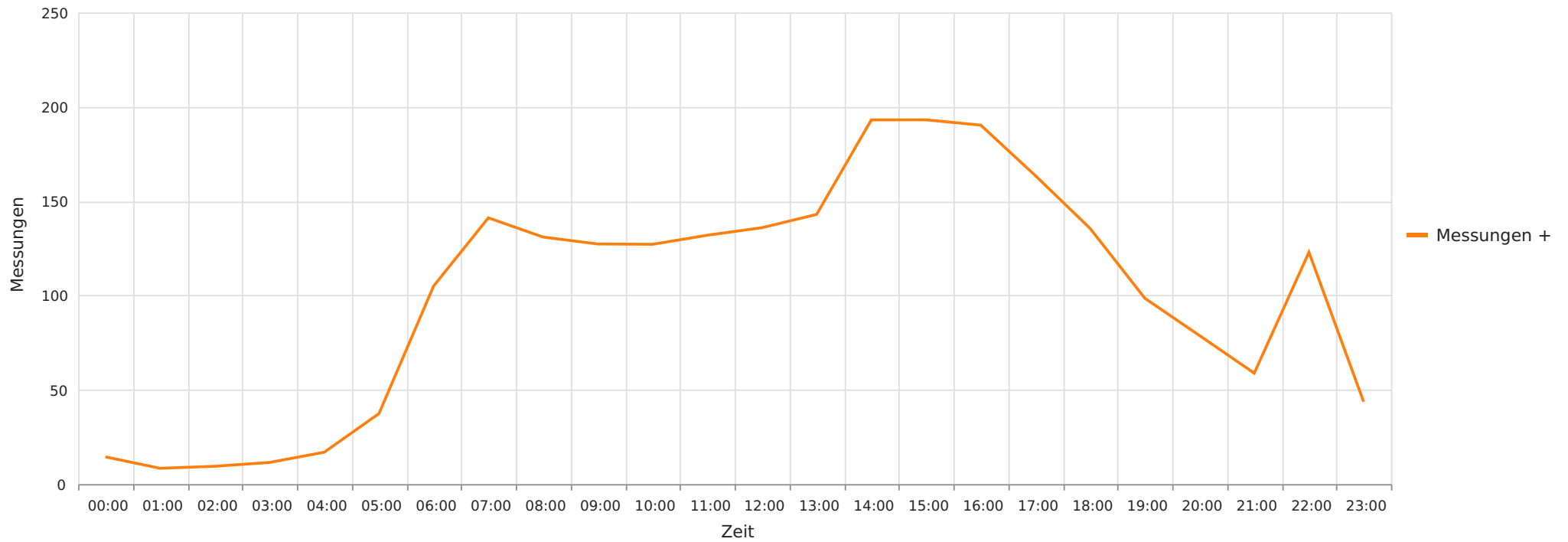
## Statistik

Sonntag, 1. März 2026, 00:00 Uhr bis Dienstag, 31. März 2026, 23:59 Uhr

Messungen	72532
Durchschnittsgeschwindigkeit	Vd 52 km/h
85% der Fahrzeuge fahren langsamer oder maximal	V85 59 km/h
Maximalgeschwindigkeit	Vmax 156 km/h



Berliner Damm, Fahrtrichtung Hangelsberg, 50 km/h Beschränkung, Auswertung von Montag bis Freitag  
Gemittelte Anzahl an Messwerten vs. Uhrzeit



## Statistik

Sonntag, 1. März 2026, 00:00 Uhr bis Dienstag, 31. März 2026, 23:59 Uhr

Messungen	72532
Durchschnittsgeschwindigkeit	Vd 52 km/h
85% der Fahrzeuge fahren langsamer oder maximal	V85 59 km/h
Maximalgeschwindigkeit	Vmax 156 km/h

**Ortsteil**  
Kagel

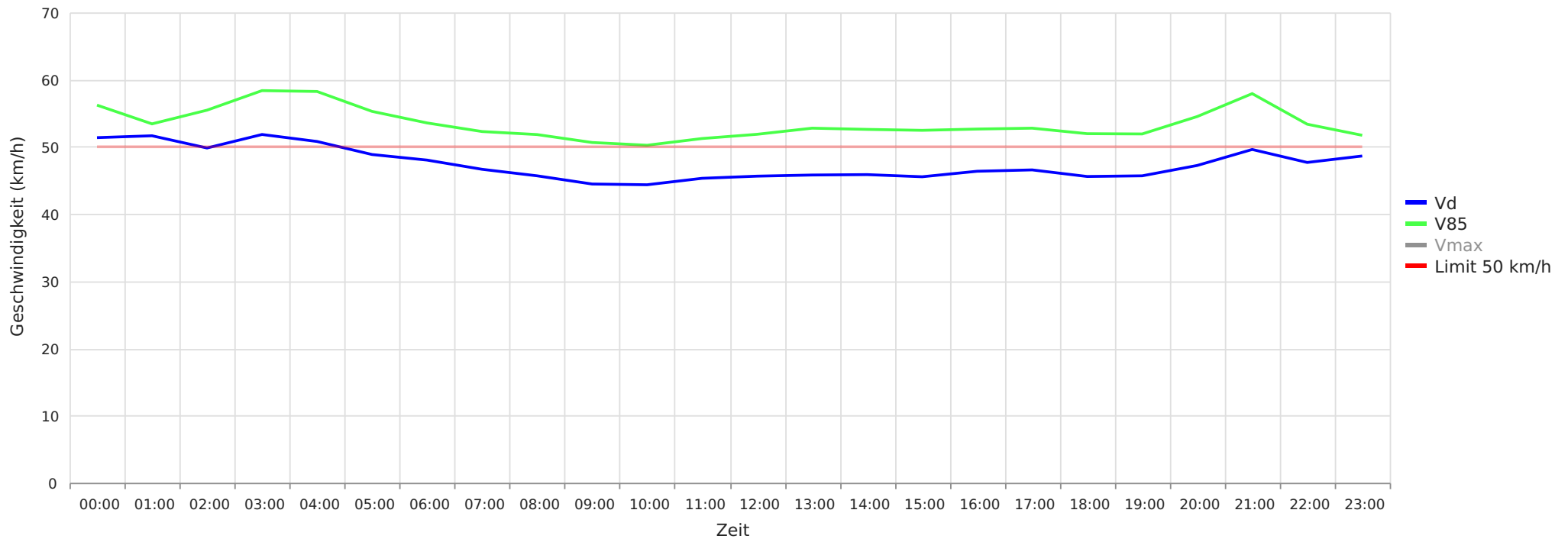
**Örtlichkeit**  
Gerhart-Hauptmann-Straße (Dorfplatz)

**Fahrtrichtung**  
Kagel-Möllensee





Gerhart-Hauptmann-Straße, Fahrtrichtung Kagel-Möllensee, 50 km/h Beschränkung, Auswertung von Montag bis Freitag  
Vd, V85, Vmax vs. Uhrzeit



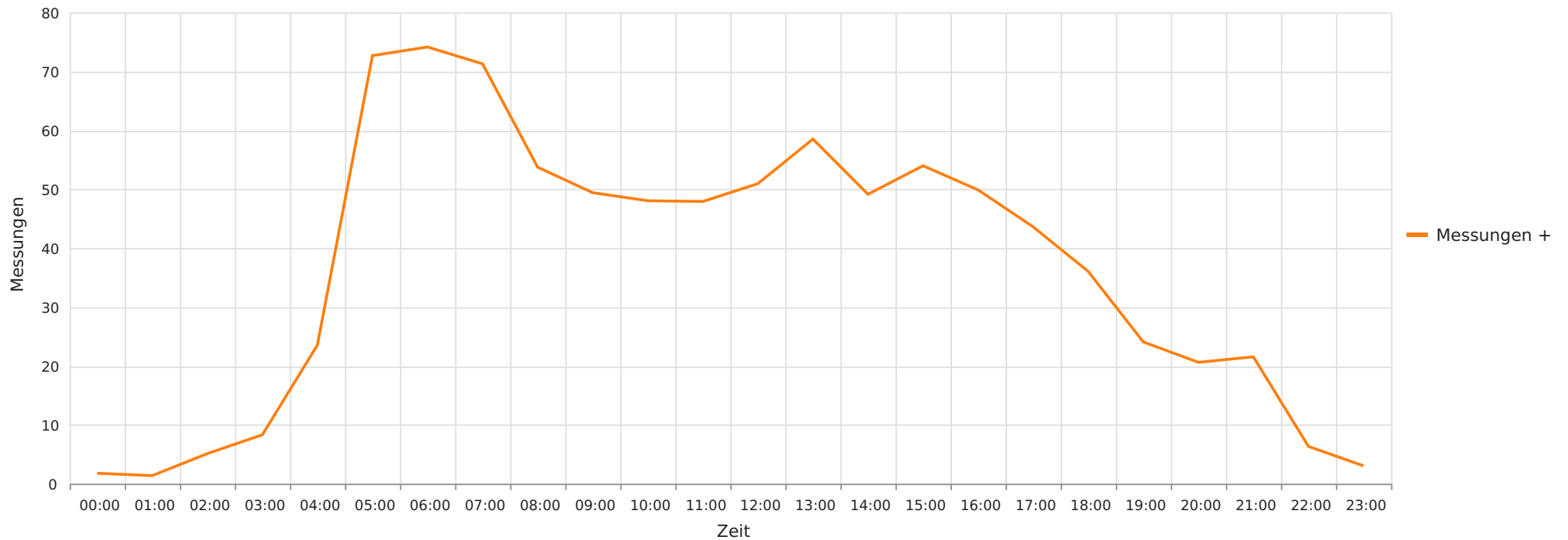
## Statistik

Sonntag, 1. März 2026, 00:00 Uhr bis Dienstag, 31. März 2026, 23:59 Uhr

Messungen	26239
Durchschnittsgeschwindigkeit	Vd 47 km/h
85% der Fahrzeuge fahren langsamer oder maximal	V85 53 km/h
Maximalgeschwindigkeit	Vmax 153 km/h



Gerhart-Hauptmann-Straße, Fahrtrichtung Kagel-Möllensee, 50 km/h Beschränkung, Auswertung von Montag bis Freitag  
Gemittelte Anzahl an Messwerten vs. Uhrzeit



## Statistik

Sonntag, 1. März 2026, 00:00 Uhr bis Dienstag, 31. März 2026, 23:59 Uhr

Messungen	26239
Durchschnittsgeschwindigkeit	Vd 47 km/h
85% der Fahrzeuge fahren langsamer oder maximal	V85 53 km/h
Maximalgeschwindigkeit	Vmax 153 km/h

**Ortsteil**  
Kagel

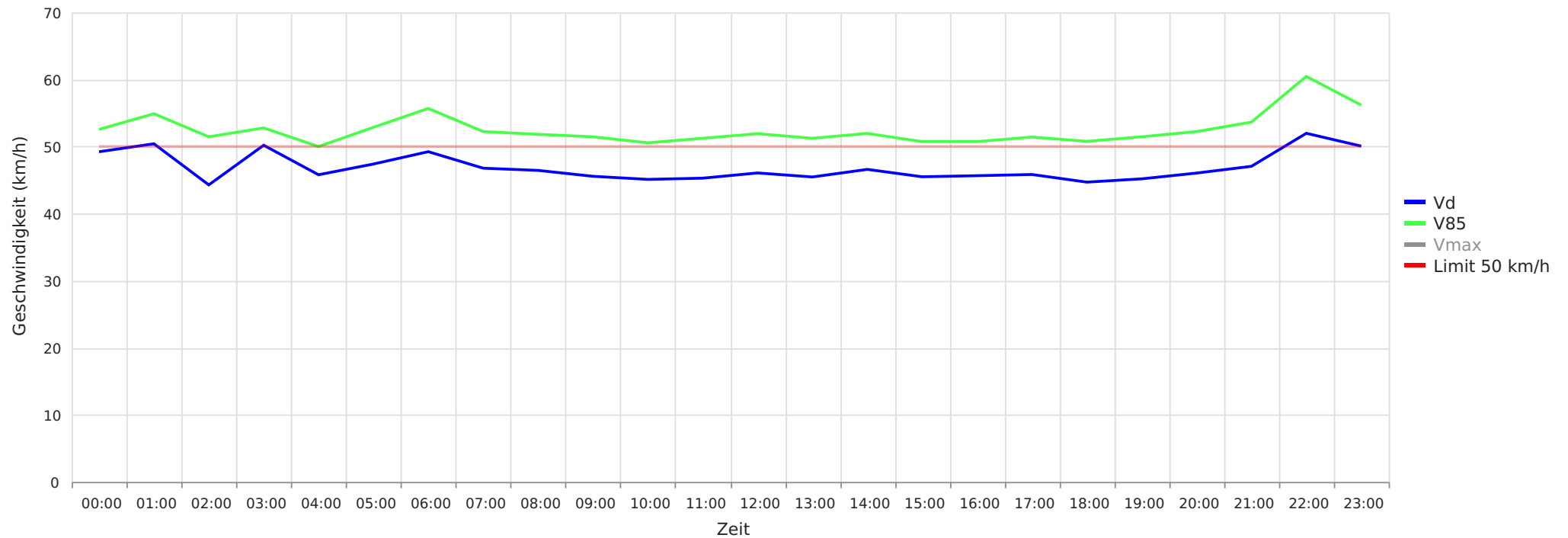
**Örtlichkeit**  
Gerhart-Hauptmann-Straße (Ecke  
Seestraße)

**Fahrtrichtung**  
Lichtenow





Gerhart-Hauptmann-Straße, Fahrtrichtung Lichtenow, 50 km/h Beschränkung, Auswertung von Montag bis Freitag  
Vd, V85, Vmax vs. Uhrzeit



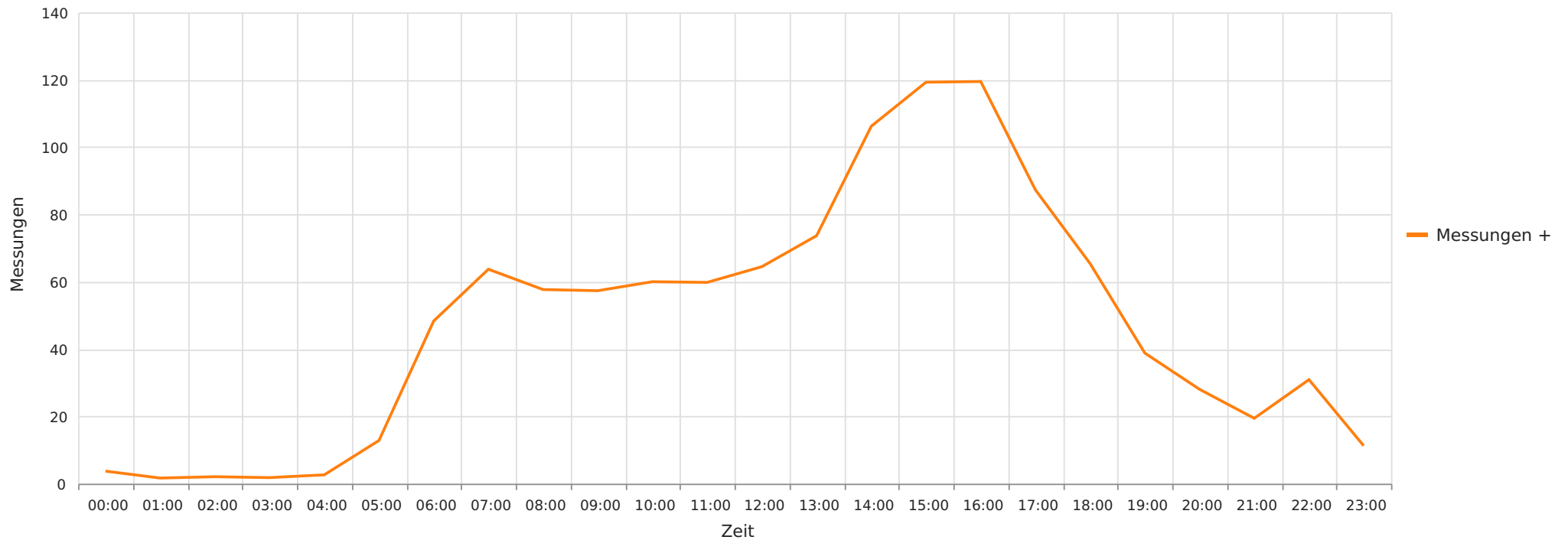
## Statistik

Sonntag, 1. März 2026, 00:00 Uhr bis Dienstag, 31. März 2026, 23:59 Uhr

Messungen	34069
Durchschnittsgeschwindigkeit	Vd 46 km/h
85% der Fahrzeuge fahren langsamer oder maximal	V85 52 km/h
Maximalgeschwindigkeit	Vmax 82 km/h



Gerhart-Hauptmann-Straße, Fahrtrichtung Lichtenow, 50 km/h Beschränkung, Auswertung von Montag bis Freitag  
Gemittelte Anzahl an Messwerten vs. Uhrzeit



## Statistik

Sonntag, 1. März 2026, 00:00 Uhr bis Dienstag, 31. März 2026, 23:59 Uhr

Messungen	34069
Durchschnittsgeschwindigkeit	Vd 46 km/h
85% der Fahrzeuge fahren langsamer oder maximal	V85 52 km/h
Maximalgeschwindigkeit	Vmax 82 km/h

**Ortsteil**  
Kienbaum

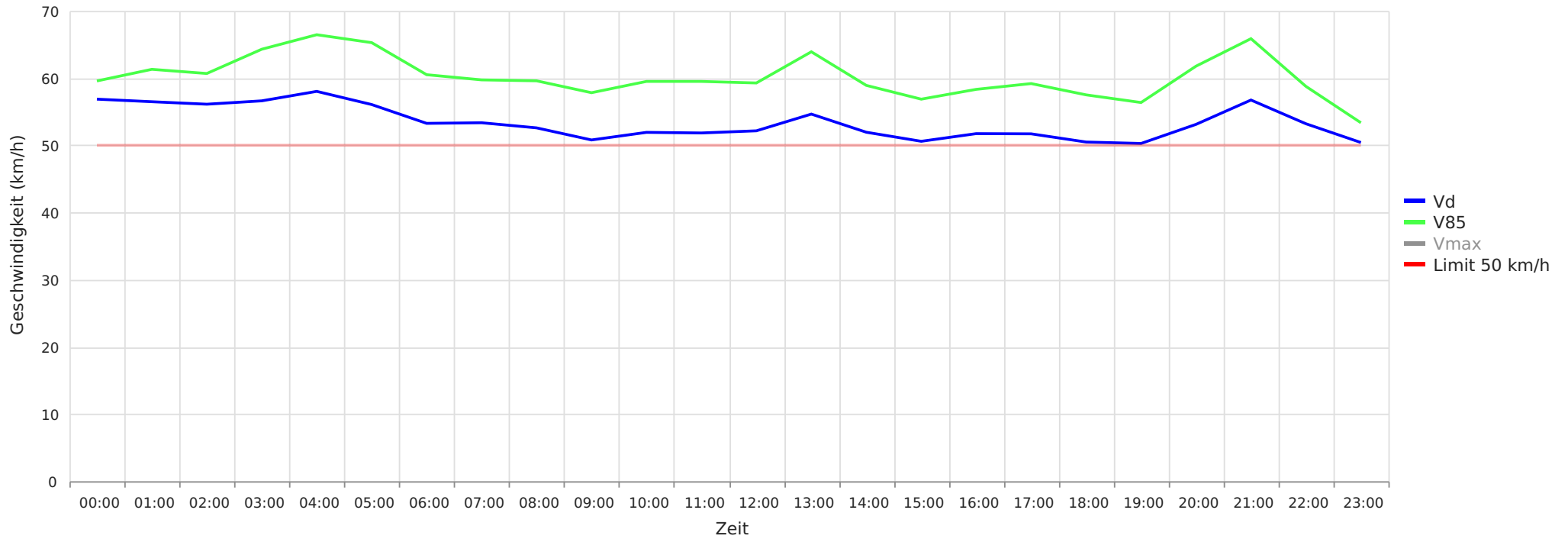
**Örtlichkeit**  
Neue Dorfstraße  
(Haus-Nr. 53)

**Fahrtrichtung**  
Hangelsberg





Neue Dorfstraße, Fahrtrichtung Hangelsberg, 50 km/h Beschränkung, Auswertung von Montag bis Freitag  
Vd, V85, Vmax vs. Uhrzeit



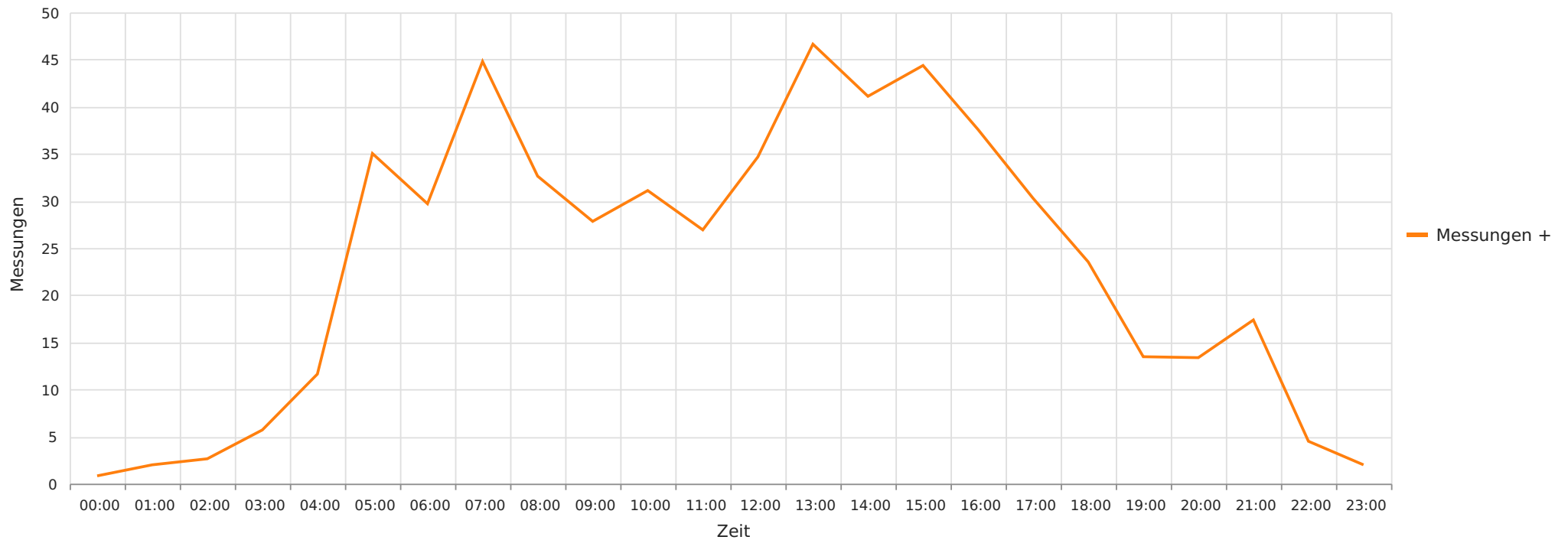
## Statistik

Sonntag, 1. März 2026, 00:00 Uhr bis Dienstag, 31. März 2026, 23:59 Uhr

Messungen	16782
Durchschnittsgeschwindigkeit	Vd 53 km/h
85% der Fahrzeuge fahren langsamer oder maximal	V85 61 km/h
Maximalgeschwindigkeit	Vmax 160 km/h



Neue Dorfstraße, Fahrrichtung Hangelsberg, 50 km/h Beschränkung, Auswertung von Montag bis Freitag  
Gemittelte Anzahl an Messwerten vs. Uhrzeit



## Statistik

Sonntag, 1. März 2026, 00:00 Uhr bis Dienstag, 31. März 2026, 23:59 Uhr

Messungen	16782
Durchschnittsgeschwindigkeit	Vd 53 km/h
85% der Fahrzeuge fahren langsamer oder maximal	V85 61 km/h
Maximalgeschwindigkeit	Vmax 160 km/h

**Ortsteil**

Kienbaum

**Örtlichkeit**

Neue Dorfstraße  
(Kita Eulenbaum)

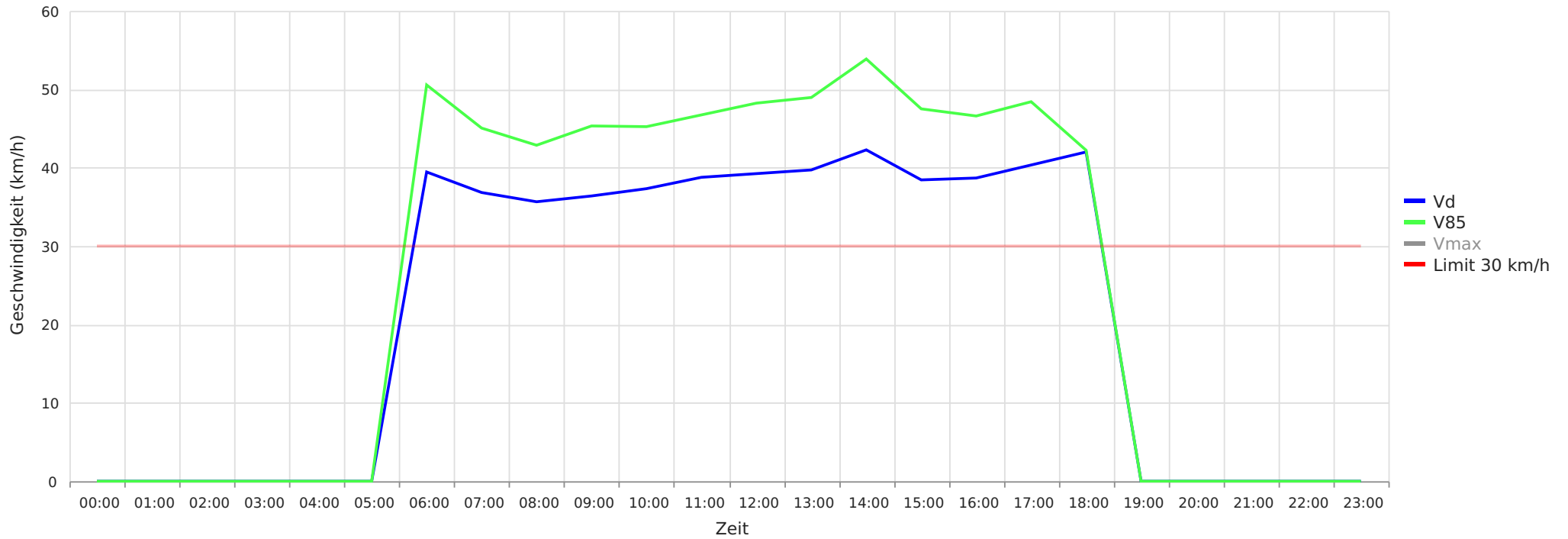
**Fahrtrichtung**

Bundesstraße 1





Neue Dorfstraße, Fahrtrichtung Bundesstraße 1, 30 km/h Beschränkung, Auswertung von Montag bis Freitag 06:00 - 18:00 Uhr  
Vd, V85, Vmax vs. Uhrzeit



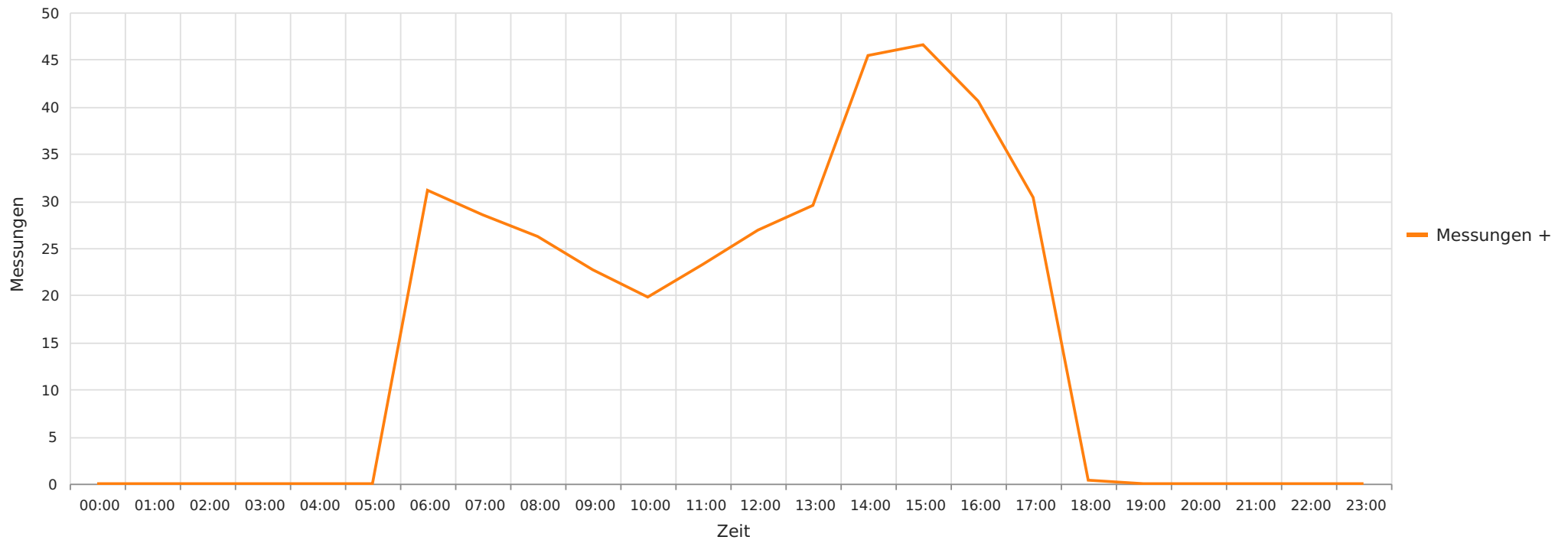
## Statistik

Sonntag, 1. März 2026, 00:00 Uhr bis Dienstag, 31. März 2026, 23:59 Uhr

Messungen	11143
Durchschnittsgeschwindigkeit	Vd 39 km/h
85% der Fahrzeuge fahren langsamer oder maximal	V85 48 km/h
Maximalgeschwindigkeit	Vmax 93 km/h



Neue Dorfstraße, Fahrtrichtung Bundesstraße 1, 30 km/h Beschränkung, Auswertung von Montag bis Freitag 06:00 - 18:00 Uhr  
Gemittelte Anzahl an Messwerten vs. Uhrzeit



## Statistik

Sonntag, 1. März 2026, 00:00 Uhr bis Dienstag, 31. März 2026, 23:59 Uhr

Messungen	11143
Durchschnittsgeschwindigkeit	Vd 39 km/h
85% der Fahrzeuge fahren langsamer oder maximal	V85 48 km/h
Maximalgeschwindigkeit	Vmax 93 km/h

**Ortsteil**  
Spreeau

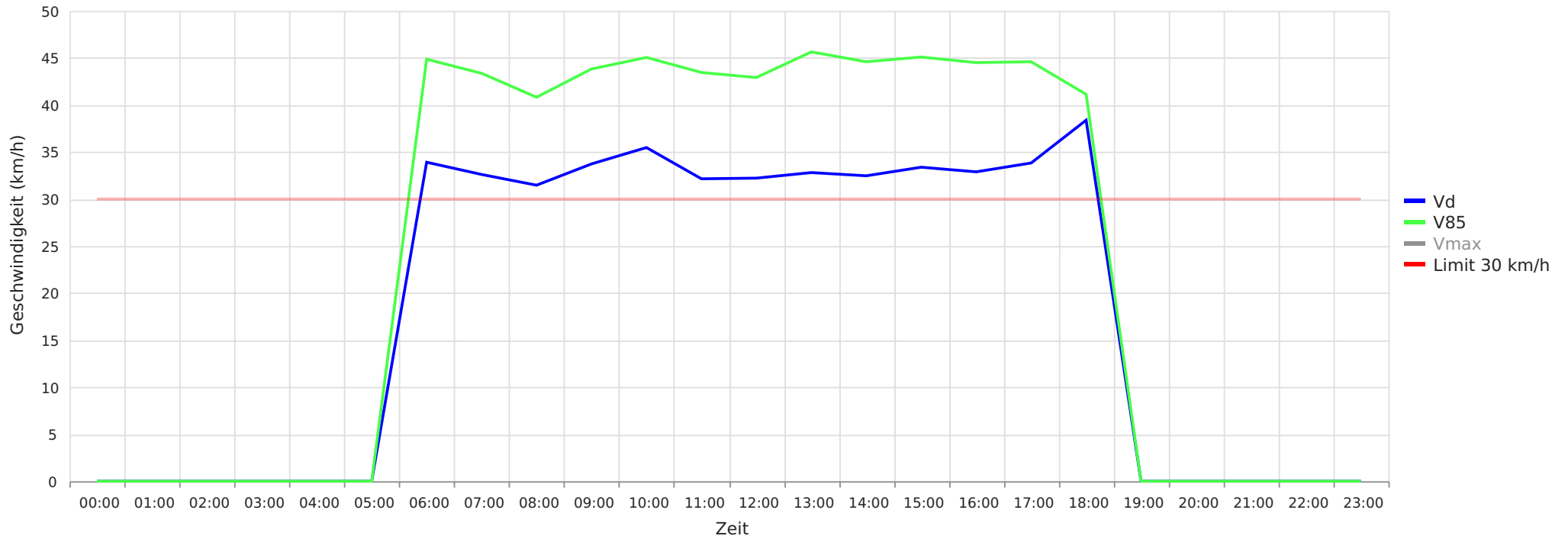
**Örtlichkeit**  
Dorfstraße  
(Haus-Nr. 22)

**Fahrtrichtung**  
Sieverslake





Dorfstraße, Fahrtrichtung Sieverslake, 30 km/h Beschränkung in der Zeit 06:00 - 18:00 Uhr, Auswertung von Montag bis Freitag  
Vd, V85, Vmax vs. Uhrzeit



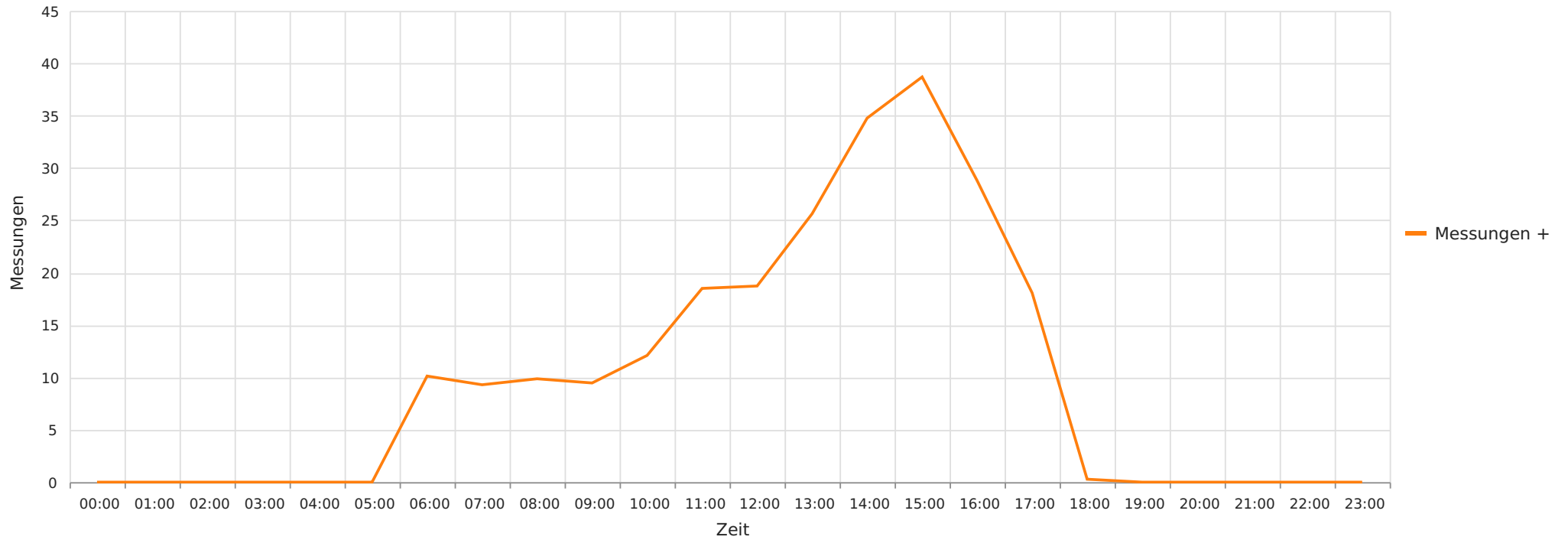
## Statistik

Sonntag, 1. März 2026, 06:00 Uhr bis Dienstag, 31. März 2026, 18:00 Uhr

Messungen	7144
Durchschnittsgeschwindigkeit	Vd 33 km/h
85% der Fahrzeuge fahren langsamer oder maximal	V85 46 km/h
Maximalgeschwindigkeit	Vmax 87 km/h



Dorfstraße, Fahrtrichtung Sieverslake, 30 km/h Beschränkung in de Zeit 06:00 - 18:00 Uhr,Auswertung von Montag bis Freitag  
Gemittelte Anzahl an Messwerten vs. Uhrzeit



## Statistik

Sonntag, 1. März 2026, 01:00 Uhr bis Dienstag, 31. März 2026, 13:00 Uhr

Messungen	6909
Durchschnittsgeschwindigkeit	Vd 33 km/h
85% der Fahrzeuge fahren langsamer oder maximal	V85 46 km/h
Maximalgeschwindigkeit	Vmax 87 km/h

**Ortsteil**  
Spreeau

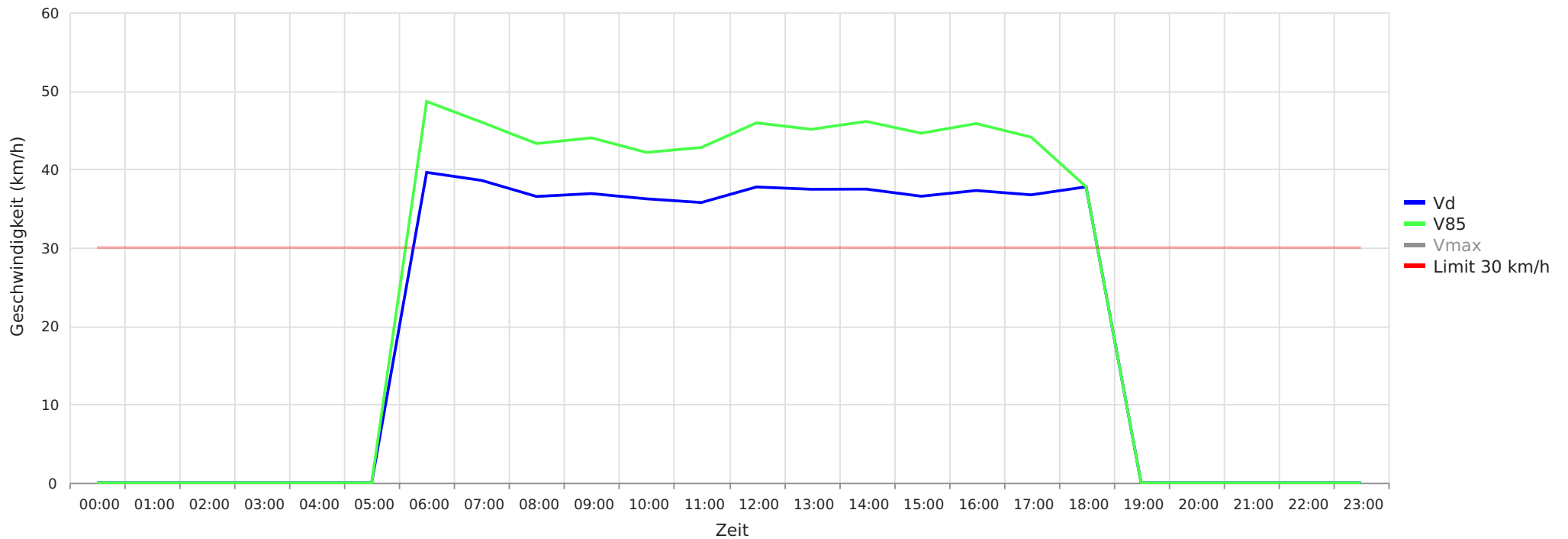
**Örtlichkeit**  
Dorfstraße  
(Villa Kiebitz)

**Fahrtrichtung**  
GVZ Freienbrink





Dorfstr,Kita, 30 km/h Beschränkung in der Zeit 06:00 - 18:00 Uhr, Auswertung von Montag bis Freitag  
Vd, V85, Vmax vs. Uhrzeit



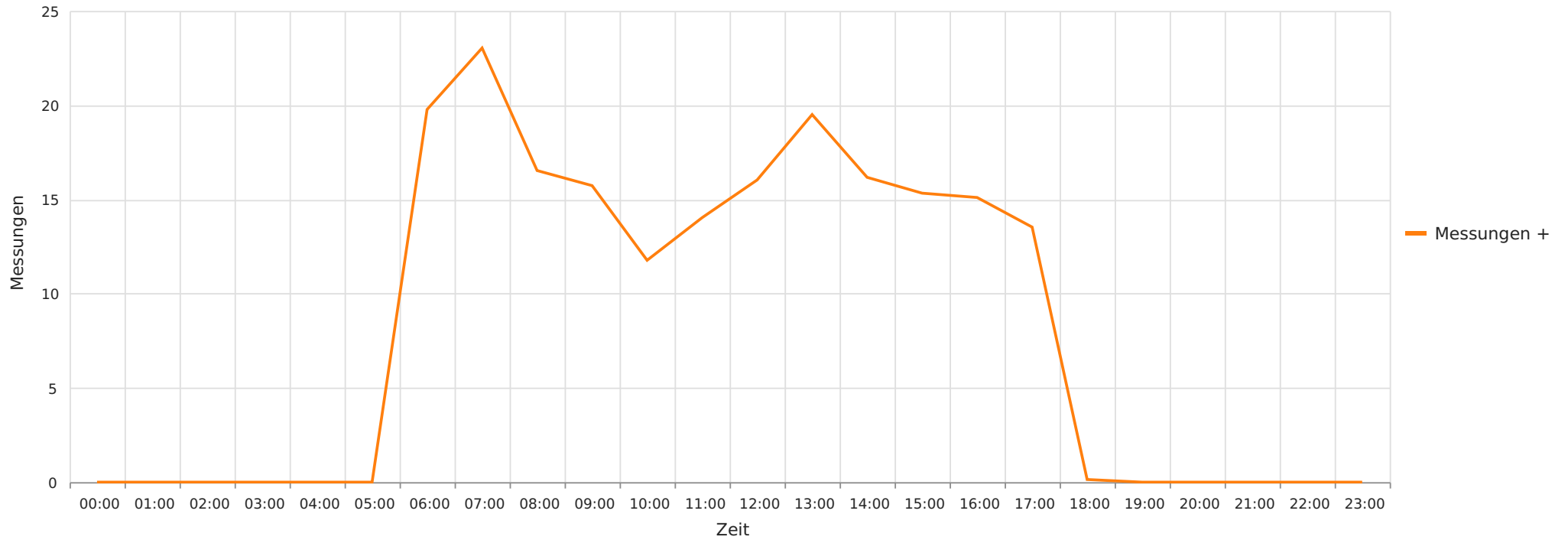
## Statistik

Sonntag, 1. März 2026, 06:00 Uhr bis Dienstag, 31. März 2026, 18:00 Uhr

Messungen	5900
Durchschnittsgeschwindigkeit	Vd 37 km/h
85% der Fahrzeuge fahren langsamer oder maximal	V85 46 km/h
Maximalgeschwindigkeit	Vmax 149 km/h



Dorfstr,Kita, 30 km/h Beschränkung in der Zeit von 06:00 - 18:00,Auswertung von Montag bis Freitag  
Gemittelte Anzahl an Messwerten vs. Uhrzeit



## Statistik

Sonntag, 1. März 2026, 00:00 Uhr bis Dienstag, 31. März 2026, 23:59 Uhr

Messungen	5900
Durchschnittsgeschwindigkeit	Vd 37 km/h
85% der Fahrzeuge fahren langsamer oder maximal	V85 46 km/h
Maximalgeschwindigkeit	Vmax 149 km/h