

Gemeinde Grünheide (Mark)

Der Bürgermeister



mit den Ortsteilen
Grünheide (Mark) · Hangelsberg · Kagel · Kienbaum · Mönchwinkel · Spreeau

Auswertung der Geschwindigkeitsanzeigen in der Gemeinde Grünheide (Mark)

Standorte:

<i>Ortsteil</i>	<i>Örtlichkeit</i>	<i>Fahrtrichtung</i>
Grünheide (Mark)	L 23 (Löcknitzcampus)	Bahnhof Fangschleuse
	L 23 (Löcknitzcampus)	Grünheide (Mark)
Hangelsberg	Berliner Landstraße (Bushaltestelle Unsal)	Fürstenwalde
	Berliner Landstraße (Bushaltestelle Unsal)	Grünheide (Mark)
	Berliner Damm (Rote Villa)	Hangelsberg
Kagel	Gerhart-Hauptmann-Straße (Dorfplatz)	Kagel-Möllensee
	Gerhart-Hauptmann-Straße (Ecke Seestraße)	Lichtenow
Kienbaum	Neue Dorfstraße (Haus-Nr. 53)	Hangelsberg
	Neue Dorfstraße (Kita Eulenbaum)	Bundestraße 1
Spreeau	Dorfstraße (Haus-Nr. 22)	Sieverslake
	Dorfstraße (Villa Kiebitz)	GVZ Freienbrink

Zeitraum:

von: 01.09.2025

bis:

30.09.2025

erstellt am: 20.10.2025

Einleitung

Die Gemeinde Grünheide (Mark) stellt allen Einwohnern, sowie Verkehrsteilnehmern die Auswertungen der Geschwindigkeitsanzeigen im Gemeindegebiet zur Verfügung. Die Geschwindigkeitsanzeigen sollen die Verkehrsteilnehmer an die Einhaltung der zulässigen Geschwindigkeiten erinnern und dessen Einhaltung beitragen.

Zu den festinstallierten Geschwindigkeitsanzeigen betreibt die Gemeinde zusätzlich eine mobile Geschwindigkeitsanzeige, deren Standort im Gemeindegebiet wechselt.

In den Auswertungen werden die erfassten Werte werden als Messungen angegeben. Messungen können hierbei auch Bewegungen von Sträuchern oder Bäumen im Wind, Radfahrern oder Fußgängern sein. Die Messwerte sind kein eindeutiger Nachweis für das Verkehrsgeschehen am Standort, sondern liefern verschiedene Indizien zum Verkehrsgeschehen die bei Bedarf fachlich betrachtet und bewertet werden müssen.

Im oberen Bereich der Auswertung werden der Standort angegeben.

Im ersten Diagramm des jeweiligen Standortes wird die Durchschnittsgeschwindigkeit, V85 und die zulässige Höchstgeschwindigkeit dargestellt. Da der ausgewählte Zeitraum länger als 24 Stunden beträgt, werden für jeden Tag und jeden Datenpunkt Vd, V85 berechnet und am Ende der Mittelwert gebildet.

Im zweiten Diagramm des jeweiligen Standortes werden die Anzahl der Messwerte im Tagesverlauf dargestellt Da der ausgewählte Zeitraum länger als 24 Stunden beträgt, werden für jeden Tag und jeden Datenpunkt die Anzahl der Messwerte ermittelt und am Ende der Mittelwert gebildet.

Ortsteil
Grünheide (Mark)

Örtlichkeit
L 23
(Löcknitzcampus)

Fahrtrichtung

Bahnhof Fangschleuse



Kommentar: Für diesen Monat stehen keine Auswertungsdaten zur Verfügung.

Ortsteil
Grünheide (Mark)

Örtlichkeit
L 23
(Löcknitzcampus)

Fahrtrichtung
Grünheide (Mark)



Kommentar: Für diesen Monat stehen keine Auswertungsdaten zur Verfügung.

Ortsteil


Hangelsberg

Örtlichkeit

Berliner Landstraße (Bushaltestelle
Unsal)

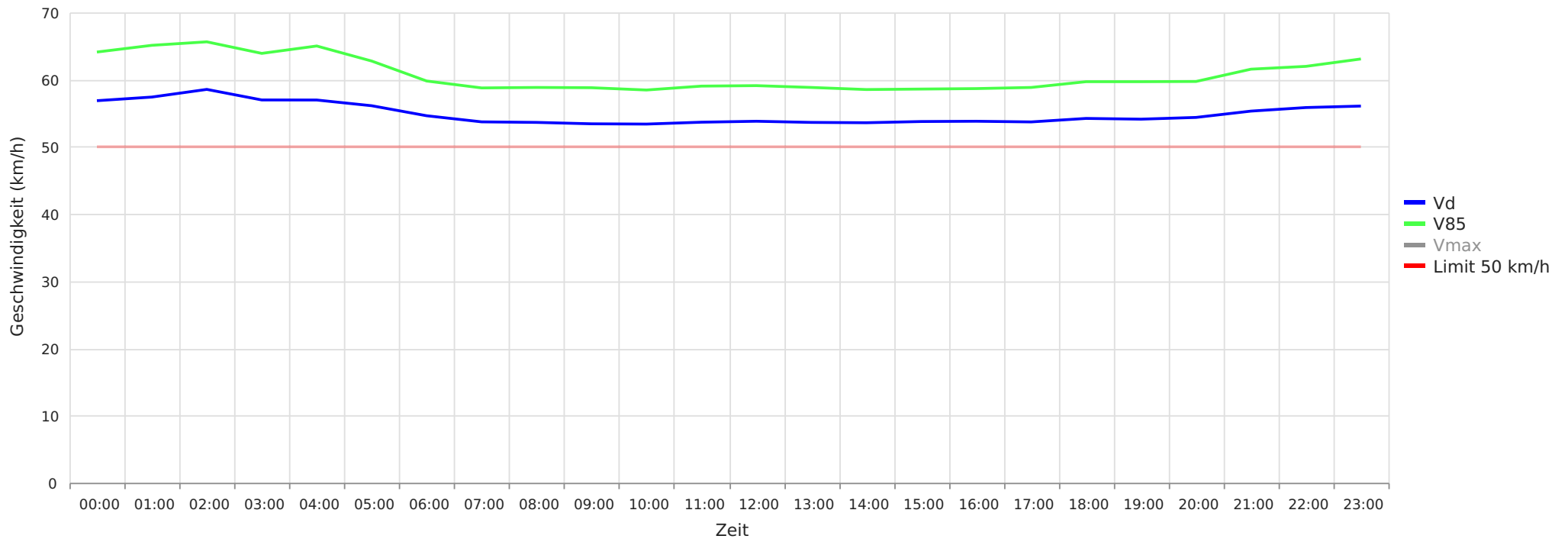
Fahrtrichtung

Fürstenwalde





Berliner Landstraße, Fahrtrichtung Fürstenwalde, 50 km/h Beschränkung, Auswertung von Montag bis Freitag
Vd, V85, Vmax vs. Uhrzeit



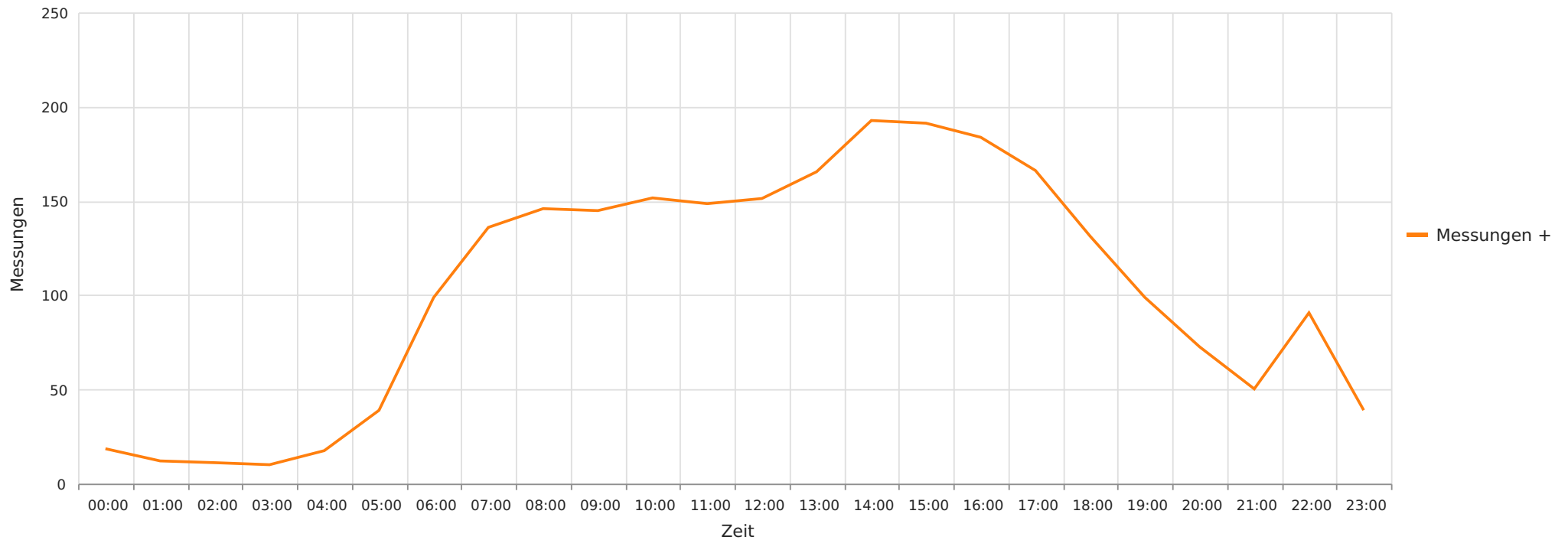
Statistik

Montag, 1. September 2025, 00:00 Uhr bis Dienstag, 30. September 2025, 23:59 Uhr

Messungen	71546
Durchschnittsgeschwindigkeit	Vd 54 km/h
85% der Fahrzeuge fahren langsamer oder maximal	V85 59 km/h
Maximalgeschwindigkeit	Vmax 154 km/h



Berliner Landstraße, Fahrtrichtung Fürstenwalde, 50 km/h Beschränkung, Auswertung von Montag bis Freitag
Gemittelte Anzahl an Messwerten vs. Uhrzeit



Statistik

Montag, 1. September 2025, 00:00 Uhr bis Dienstag, 30. September 2025, 23:59 Uhr

Messungen	71546
Durchschnittsgeschwindigkeit	Vd 54 km/h
85% der Fahrzeuge fahren langsamer oder maximal	V85 59 km/h
Maximalgeschwindigkeit	Vmax 154 km/h

Ortsteil


Hangelsberg

Örtlichkeit

Berliner Landstraße (Bushaltestelle
Unsal)

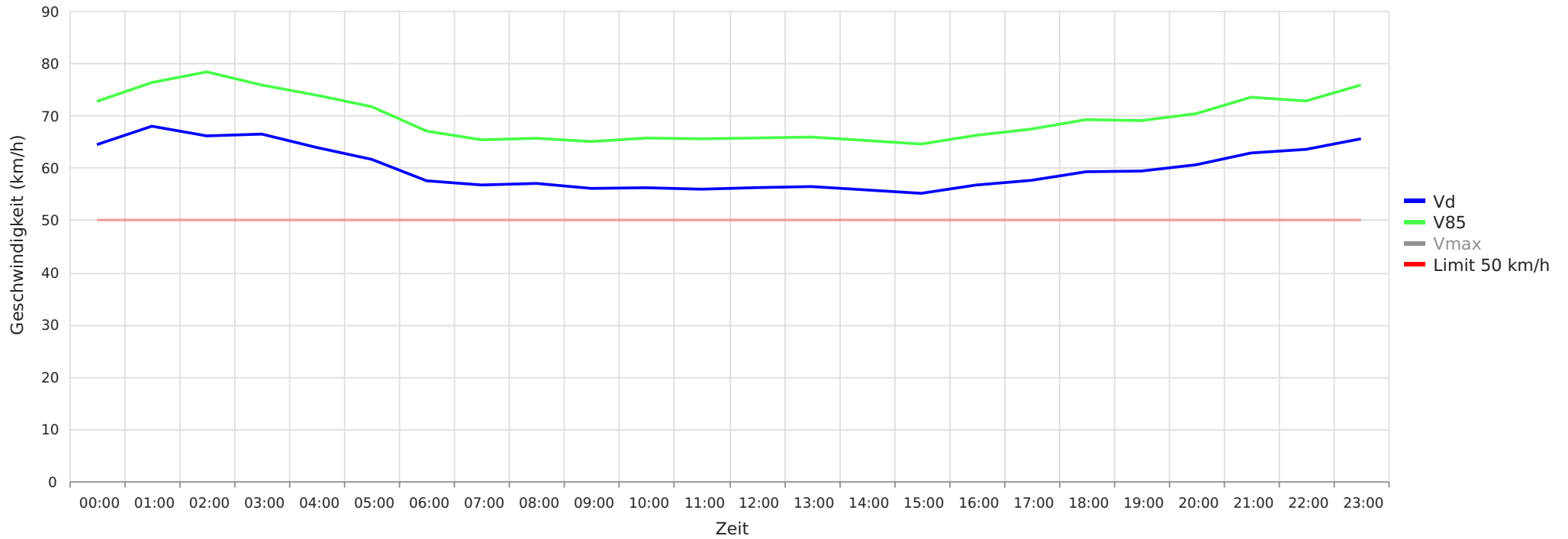
Fahrtrichtung

Grünheide (Mark)





Berliner Landstraße, Fahrtrichtung Grünheide (Mark), 50 km/h Beschränkung, Auswertung von Montag bis Freitag
Vd, V85, Vmax vs. Uhrzeit



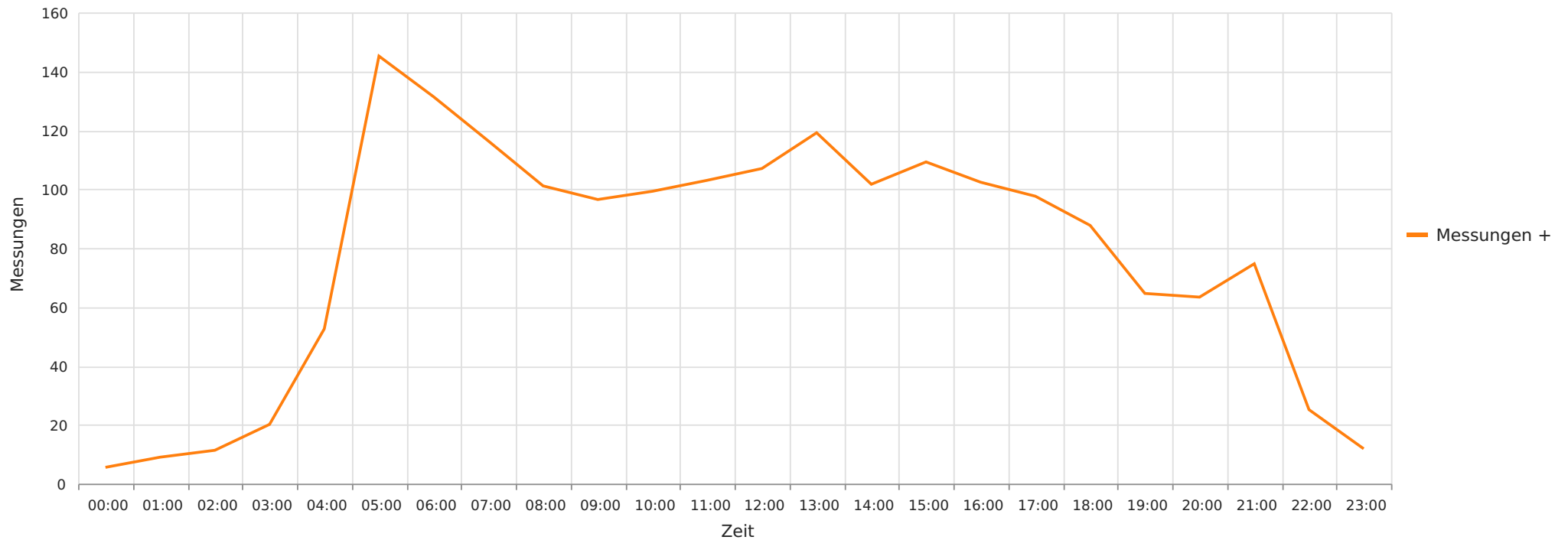
Statistik

Montag, 1. September 2025, 00:00 Uhr bis Dienstag, 30. September 2025, 23:59 Uhr

Messungen	53918
Durchschnittsgeschwindigkeit	Vd 58 km/h
85% der Fahrzeuge fahren langsamer oder maximal	V85 68 km/h
Maximalgeschwindigkeit	Vmax 145 km/h



Berliner Landstraße, Fahrtrichtung Grünheide (Mark), 50 km/h Beschränkung, Auswertung von Montag bis Freitag
Gemittelte Anzahl an Messwerten vs. Uhrzeit



Statistik

Montag, 1. September 2025, 00:00 Uhr bis Dienstag, 30. September 2025, 23:59 Uhr

Messungen	53918
Durchschnittsgeschwindigkeit	Vd 58 km/h
85% der Fahrzeuge fahren langsamer oder maximal	V85 68 km/h
Maximalgeschwindigkeit	Vmax 145 km/h

Ortsteil

Hangelsberg

Örtlichkeit

Berliner Damm (Rote Villa)

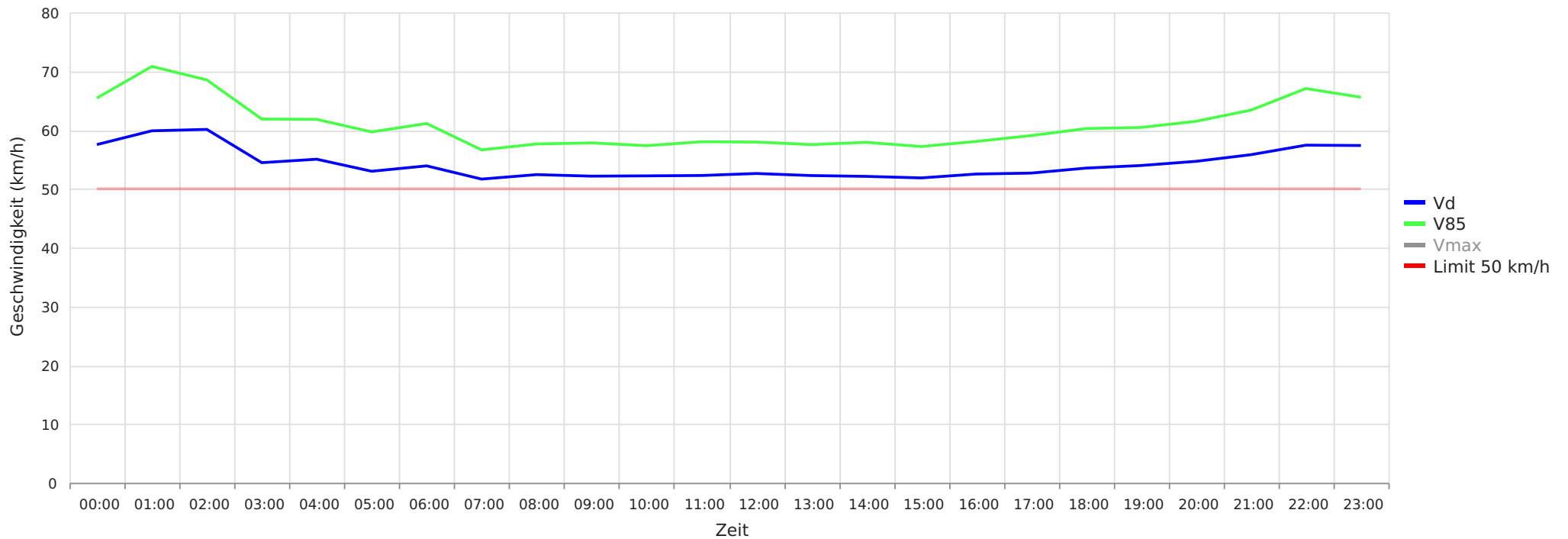
Fahrtrichtung

Hangelsberg





Berliner Damm, Fahrtrichtung Hangelsberg, 50 km/h Beschränkung, Auswertung von Montag bis Freitag
Vd, V85, Vmax vs. Uhrzeit



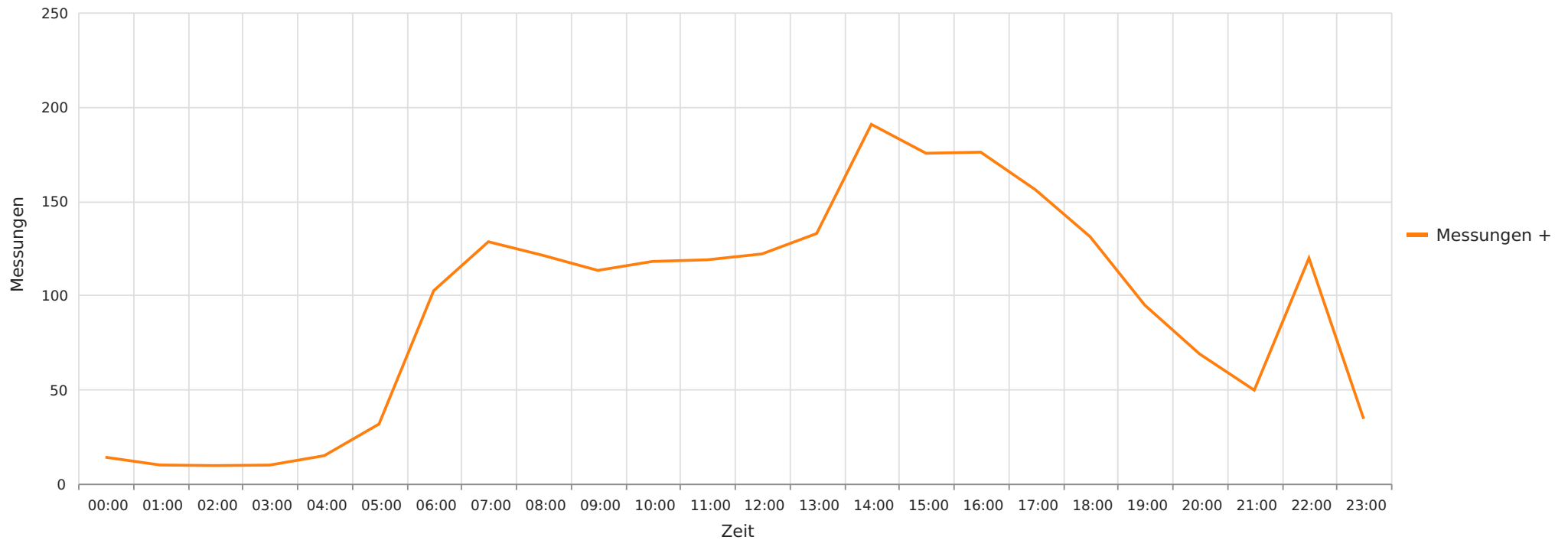
Statistik

Montag, 1. September 2025, 00:00 Uhr bis Dienstag, 30. September 2025, 23:59 Uhr

Messungen	65137
Durchschnittsgeschwindigkeit	Vd 53 km/h
85% der Fahrzeuge fahren langsamer oder maximal	V85 60 km/h
Maximalgeschwindigkeit	Vmax 153 km/h



Berliner Damm, Fahrtrichtung Hangelsberg, 50 km/h Beschränkung, Auswertung von Montag bis Freitag
Gemittelte Anzahl an Messwerten vs. Uhrzeit



Statistik

Montag, 1. September 2025, 00:00 Uhr bis Dienstag, 30. September 2025, 23:59 Uhr

Messungen	65137
Durchschnittsgeschwindigkeit	Vd 53 km/h
85% der Fahrzeuge fahren langsamer oder maximal	V85 60 km/h
Maximalgeschwindigkeit	Vmax 153 km/h

Ortsteil


Kagel

Örtlichkeit

Gerhart-Hauptmann-Straße (Dorfplatz)

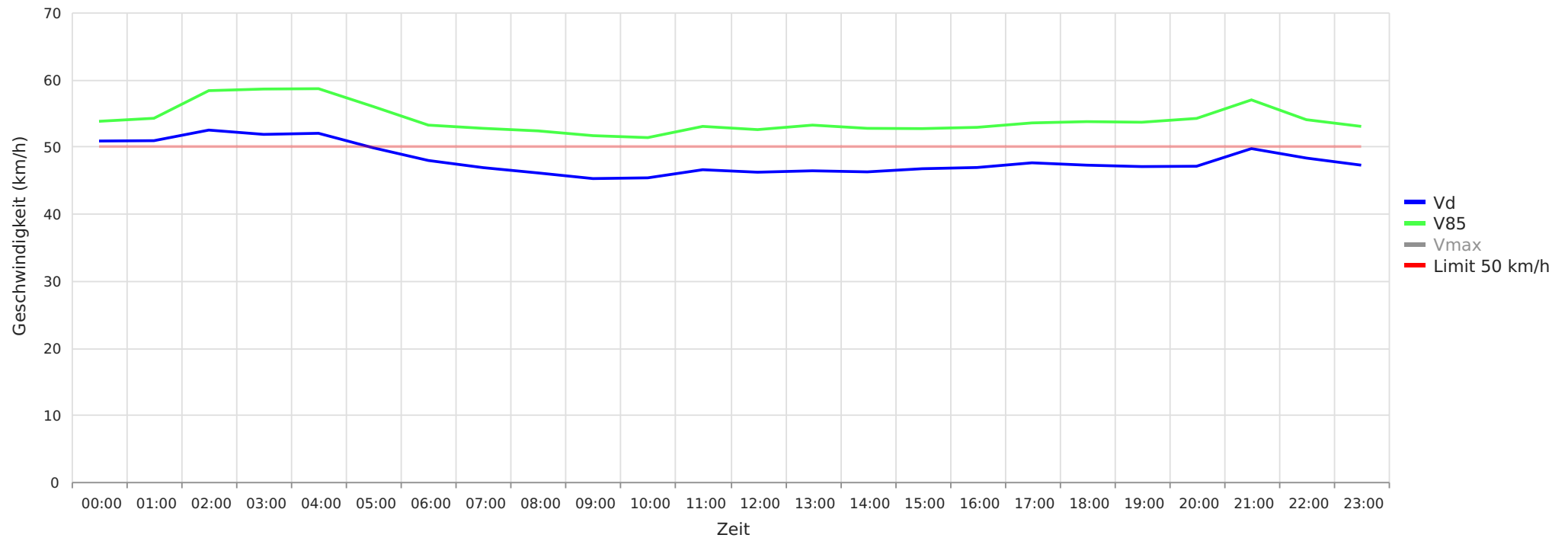
Fahrtrichtung

Kagel-Möllensee





Gerhart-Hauptmann-Straße, Fahrtrichtung Kagel-Möllensee, 50 km/h Beschränkung, Auswertung von Montag bis Freitag
Vd, V85, Vmax vs. Uhrzeit



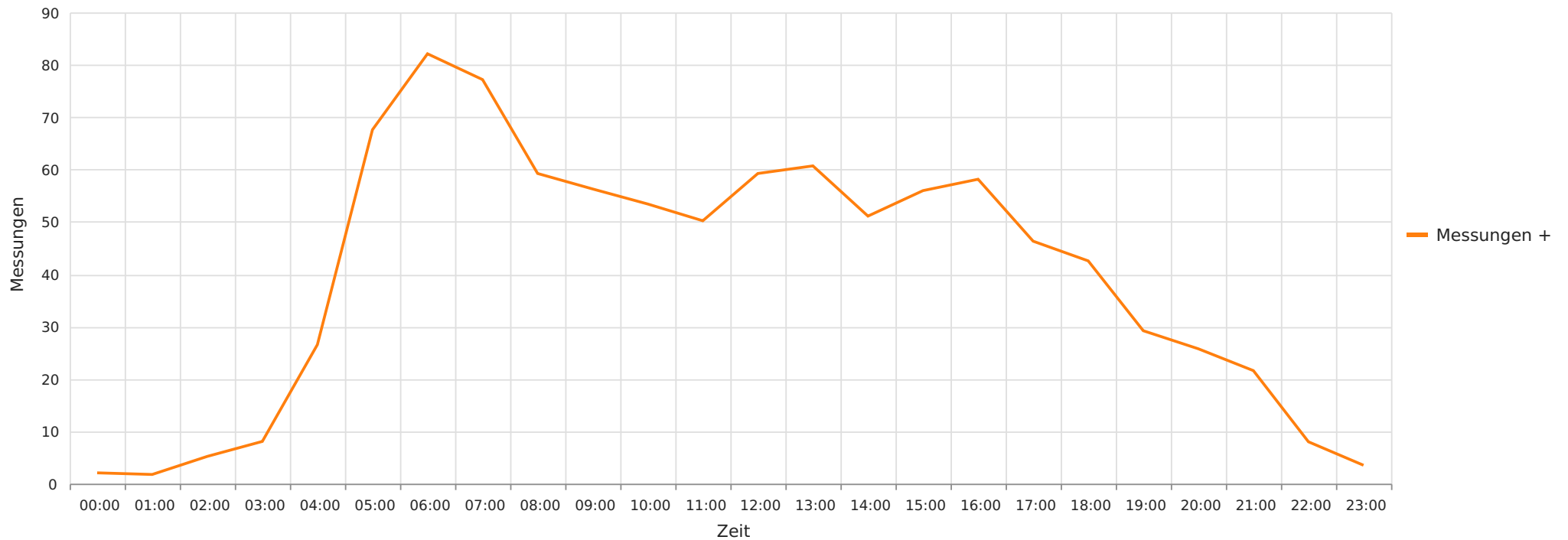
Statistik

Montag, 1. September 2025, 00:00 Uhr bis Dienstag, 30. September 2025, 23:59 Uhr

Messungen	27600
Durchschnittsgeschwindigkeit	Vd 47 km/h
85% der Fahrzeuge fahren langsamer oder maximal	V85 53 km/h
Maximalgeschwindigkeit	Vmax 152 km/h



Gerhart-Hauptmann-Straße, Fahrtrichtung Kagel-Möllensee, 50 km/h Beschränkung, Auswertung von Montag bis Freitag
Gemittelte Anzahl an Messwerten vs. Uhrzeit



Statistik

Montag, 1. September 2025, 00:00 Uhr bis Dienstag, 30. September 2025, 23:59 Uhr

Messungen	27600
Durchschnittsgeschwindigkeit	Vd 47 km/h
85% der Fahrzeuge fahren langsamer oder maximal	V85 53 km/h
Maximalgeschwindigkeit	Vmax 152 km/h

Ortsteil

Kagel

Örtlichkeit

Gerhart-Hauptmann-Straße (Ecke
Seestraße)

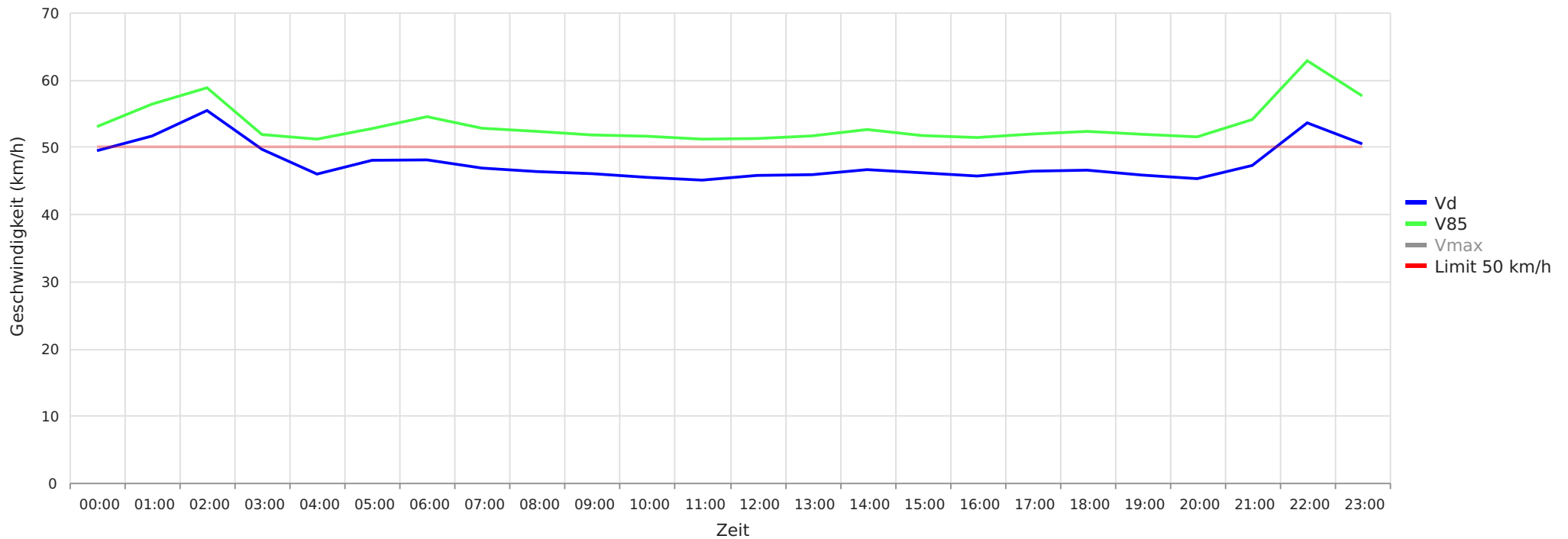
Fahrtrichtung

Lichtenow





Gerhart-Hauptmann-Straße, Fahrtrichtung Lichtenow, 50 km/h Beschränkung, Auswertung von Montag bis Freitag
Vd, V85, Vmax vs. Uhrzeit



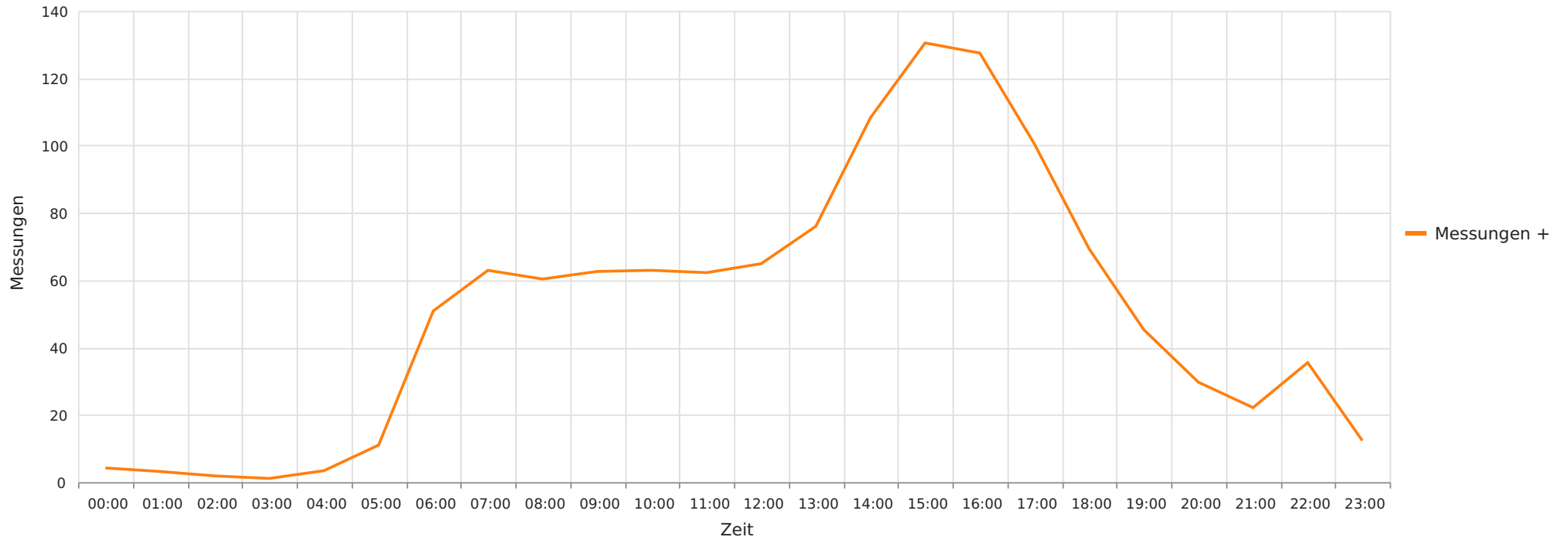
Statistik

Montag, 1. September 2025, 00:00 Uhr bis Dienstag, 30. September 2025, 23:59 Uhr

Messungen	35114
Durchschnittsgeschwindigkeit	Vd 46 km/h
85% der Fahrzeuge fahren langsamer oder maximal	V85 52 km/h
Maximalgeschwindigkeit	Vmax 135 km/h



Gerhart-Hauptmann-Straße, Fahrtrichtung Lichtenow, 50 km/h Beschränkung, Auswertung von Montag bis Freitag
Gemittelte Anzahl an Messwerten vs. Uhrzeit



Statistik

Montag, 1. September 2025, 00:00 Uhr bis Dienstag, 30. September 2025, 23:59 Uhr

Messungen	35114
Durchschnittsgeschwindigkeit	Vd 46 km/h
85% der Fahrzeuge fahren langsamer oder maximal	V85 52 km/h
Maximalgeschwindigkeit	Vmax 135 km/h

Ortsteil

Kienbaum

Örtlichkeit

Neue Dorfstraße
(Haus-Nr. 53)

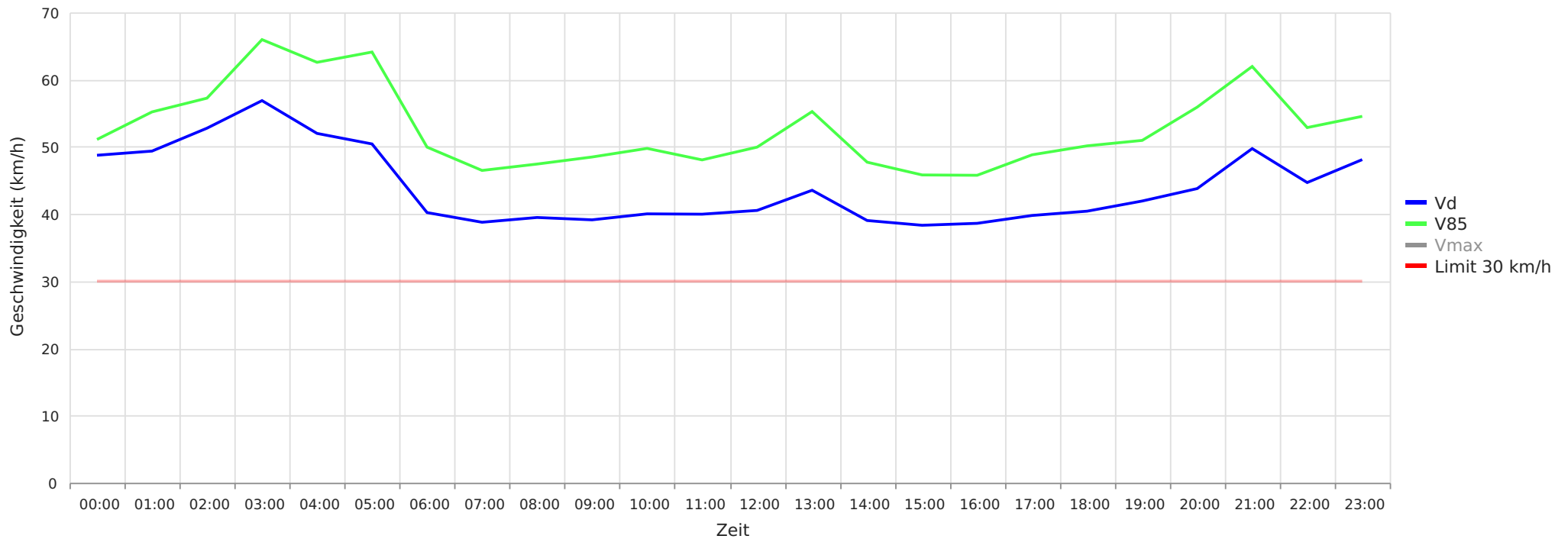
Fahrtrichtung

Hangelsberg





Neue Dorfstraße, Fahrtrichtung Hangelsberg, 30 km/h Beschränkung, Auswertung von Montag bis Freitag
Vd, V85, Vmax vs. Uhrzeit



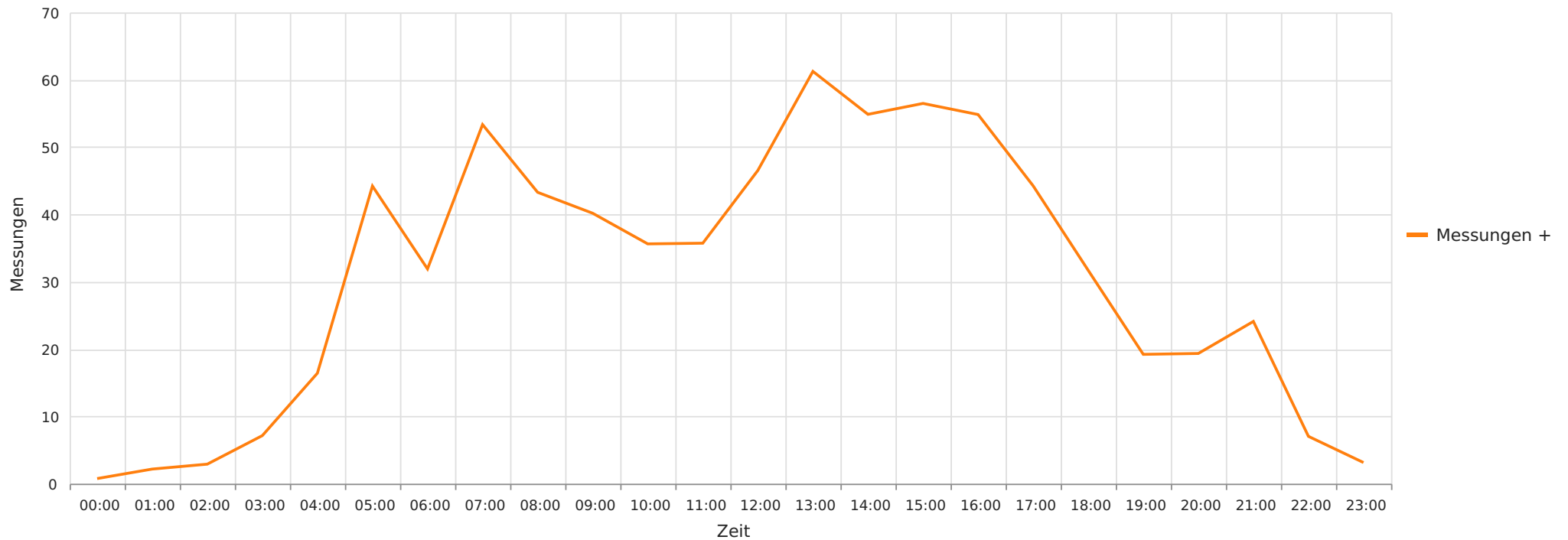
Statistik

Montag, 1. September 2025, 00:00 Uhr bis Dienstag, 30. September 2025, 23:59 Uhr

Messungen	21400
Durchschnittsgeschwindigkeit	Vd 42 km/h
85% der Fahrzeuge fahren langsamer oder maximal	V85 53 km/h
Maximalgeschwindigkeit	Vmax 159 km/h



Neue Dorfstraße, Fahrrichtung Hangelsberg, 30 km/h Beschränkung, Auswertung von Montag bis Freitag
Gemittelte Anzahl an Messwerten vs. Uhrzeit



Statistik

Montag, 1. September 2025, 00:00 Uhr bis Dienstag, 30. September 2025, 23:59 Uhr

Messungen	21400
Durchschnittsgeschwindigkeit	Vd 42 km/h
85% der Fahrzeuge fahren langsamer oder maximal	V85 53 km/h
Maximalgeschwindigkeit	Vmax 159 km/h

Ortsteil


Kienbaum

Örtlichkeit

Neue Dorfstraße
(Kita Eulenbaum)

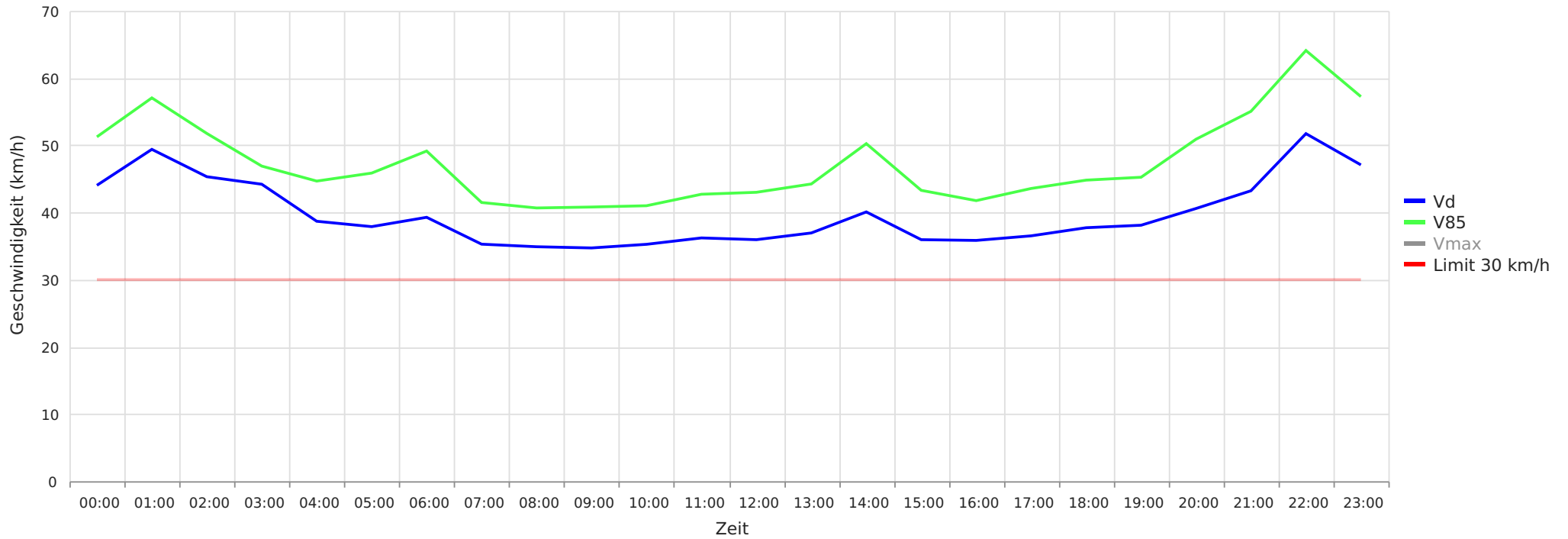
Fahrtrichtung

Bundesstraße 1





Neue Dorfstraße, Fahrtrichtung Bundesstraße 1, 30 km/h Beschränkung, Auswertung von Montag bis Freitag
Vd, V85, Vmax vs. Uhrzeit



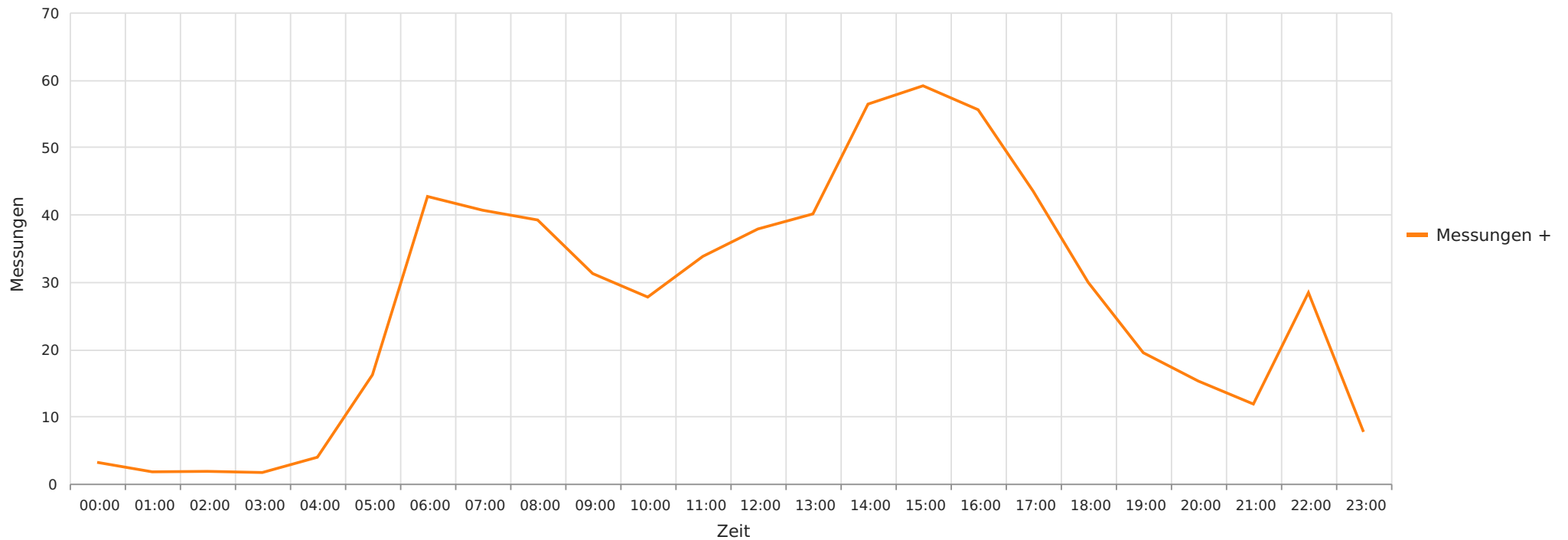
Statistik

Montag, 1. September 2025, 00:00 Uhr bis Dienstag, 30. September 2025, 23:59 Uhr

Messungen	18845
Durchschnittsgeschwindigkeit	Vd 38 km/h
85% der Fahrzeuge fahren langsamer oder maximal	V85 47 km/h
Maximalgeschwindigkeit	Vmax 129 km/h



Neue Dorfstraße, Fahrtrichtung Bundesstraße 1, 30 km/h Beschränkung, Auswertung von Montag bis Freitag
Gemittelte Anzahl an Messwerten vs. Uhrzeit



Statistik

Montag, 1. September 2025, 00:00 Uhr bis Dienstag, 30. September 2025, 23:59 Uhr

Messungen	18845
Durchschnittsgeschwindigkeit	Vd 38 km/h
85% der Fahrzeuge fahren langsamer oder maximal	V85 47 km/h
Maximalgeschwindigkeit	Vmax 129 km/h

Ortsteil
Spreeau

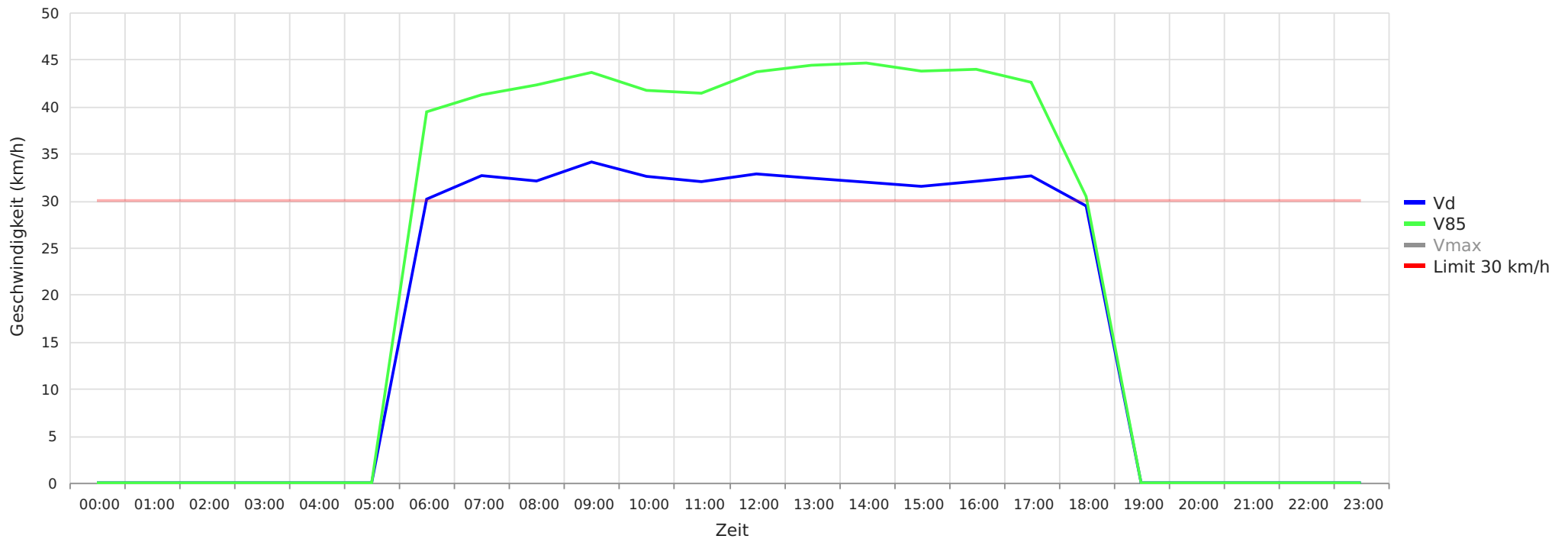
Örtlichkeit
Dorfstraße
(Haus-Nr. 22)

Fahrtrichtung
Sieverslake





Dorfstraße, Fahrtrichtung Sieverslake, 30 km/h Beschränkung in de Zeit 06:00 - 18:00 Uhr, Auswertung von Montag bis Freitag
Vd, V85, Vmax vs. Uhrzeit



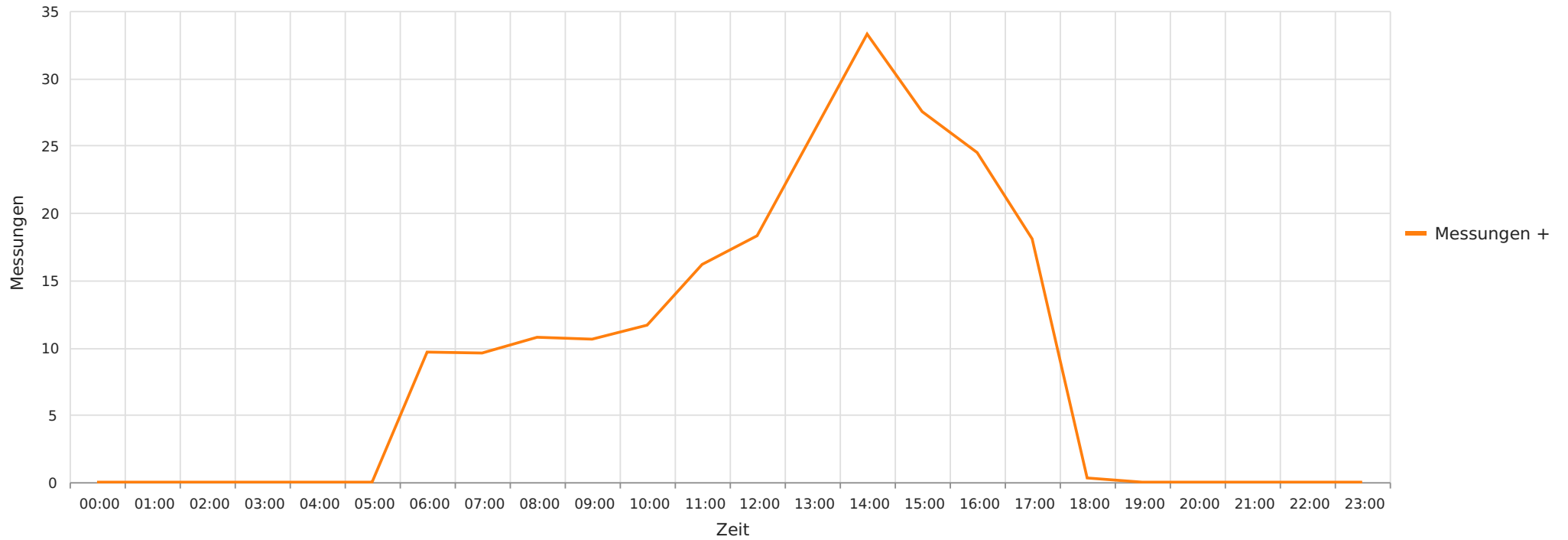
Statistik

Montag, 1. September 2025, 06:00 Uhr bis Dienstag, 30. September 2025, 18:00 Uhr

Messungen	6304
Durchschnittsgeschwindigkeit	Vd 32 km/h
85% der Fahrzeuge fahren langsamer oder maximal	V85 44 km/h
Maximalgeschwindigkeit	Vmax 84 km/h



Dorfstraße, Fahrtrichtung Sieverslake, 30 km/h Beschränkung in de Zeit 06:00 - 18:00 Uhr,Auswertung von Montag bis Freitag
Gemittelte Anzahl an Messwerten vs. Uhrzeit



Statistik


Montag, 1. September 2025, 06:00 Uhr bis Dienstag, 30. September 2025, 18:00 Uhr

Messungen	6304
Durchschnittsgeschwindigkeit	Vd 32 km/h
85% der Fahrzeuge fahren langsamer oder maximal	V85 44 km/h
Maximalgeschwindigkeit	Vmax 84 km/h

Ortsteil
Spreeau

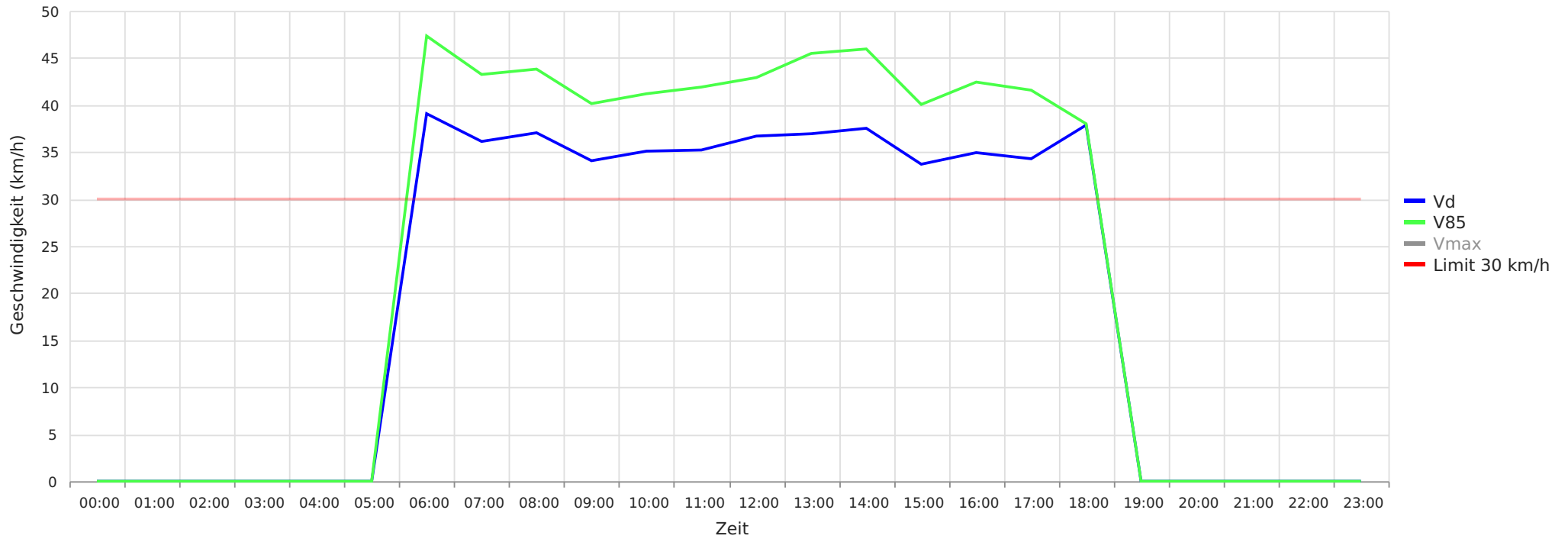
Örtlichkeit
Dorfstraße
(Villa Kiebitz)

Fahrtrichtung
GVZ Freienbrink





Dorfstr,Kita, 30 km/h Beschränkung in der Zeit von 06:00 - 18:00,Auswertung von Montag bis Freitag
Vd, V85, Vmax vs. Uhrzeit



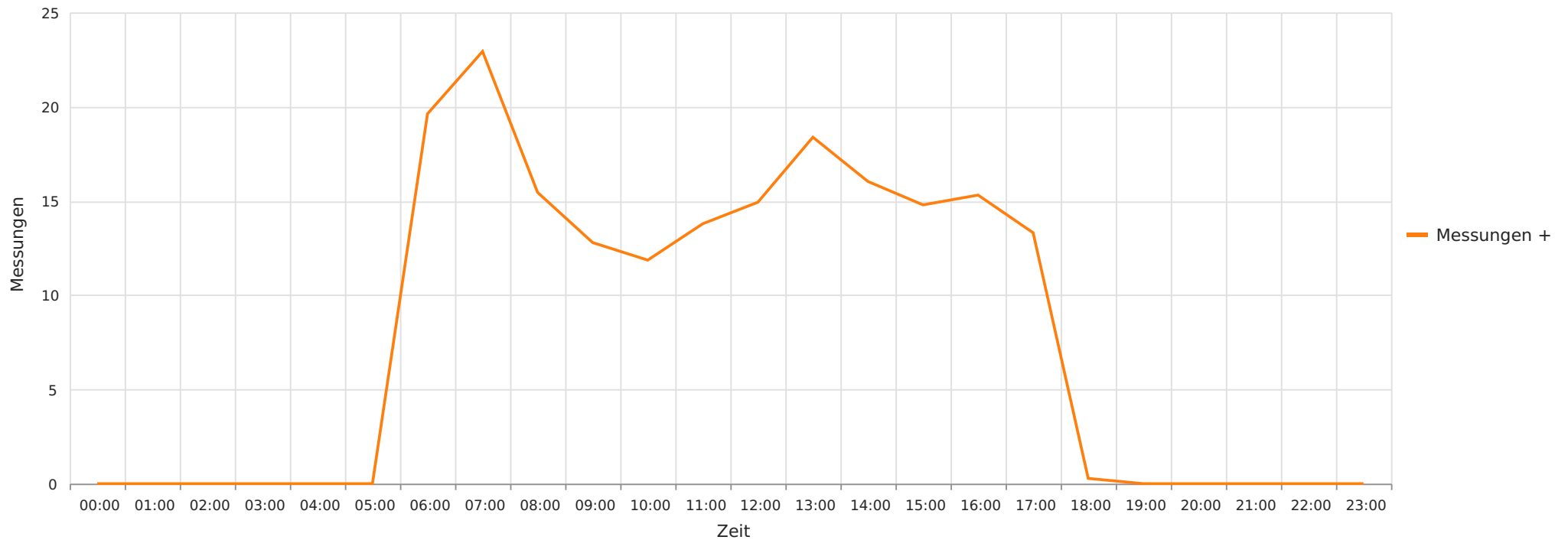
Statistik

Montag, 1. September 2025, 06:00 Uhr bis Dienstag, 30. September 2025, 18:00 Uhr

Messungen	5510
Durchschnittsgeschwindigkeit	Vd 36 km/h
85% der Fahrzeuge fahren langsamer oder maximal	V85 44 km/h
Maximalgeschwindigkeit	Vmax 111 km/h



Dorfstr,Kita, 30 km/h Beschränkung in der Zeit von 06:00 - 18:00,Auswertung von Montag bis Freitag
Gemittelte Anzahl an Messwerten vs. Uhrzeit



Statistik

Montag, 1. September 2025, 06:00 Uhr bis Dienstag, 30. September 2025, 18:00 Uhr

Messungen	5510
Durchschnittsgeschwindigkeit	Vd 36 km/h
85% der Fahrzeuge fahren langsamer oder maximal	V85 44 km/h
Maximalgeschwindigkeit	Vmax 111 km/h