

# Gemeinde Grünheide (Mark)

## Der Bürgermeister

mit den Ortsteilen

Grünheide (Mark) · Hangelsberg · Kagel · Kienbaum · Mönchwinkel · Spreeau



## Auswertung der Geschwindigkeitsanzeigen in der Gemeinde Grünheide (Mark)

Standorte:

| <i>Ortsteil</i>  | <i>Örtlichkeit</i>                            | <i>Fahrtrichtung</i> |
|------------------|---|----------------------|
| Grünheide (Mark) | L 23<br>(Löcknitzcampus)                      | Bahnhof Fangschleuse |
|                  | L 23<br>(Löcknitzcampus)                      | Grünheide (Mark)     |
| Hangelsberg      | Berliner Landstraße<br>(Bushaltestelle Unsal) | Fürstenwalde         |
|                  | Berliner Landstraße<br>(Bushaltestelle Unsal) | Grünheide (Mark)     |
|                  | Berliner Damm (Rote Villa)                    | Hangelsberg          |
| Kagel            | Gerhart-Hauptmann-Straße<br>(Dorfplatz)       | Kagel-Möllensee      |
|                  | Gerhart-Hauptmann-Straße<br>(Ecke Seestraße)  | Lichtenow            |
| Kienbaum         | Neue Dorfstraße<br>(Haus-Nr. 53)              | Hangelsberg          |
|                  | Neue Dorfstraße<br>(Kita Eulenbaum)           | Bundestraße 1        |
| Spreeau          | Dorfstraße<br>(Haus-Nr. 22)                   | Sieverslake          |
|                  | Dorfstraße<br>(Villa Kiebitz)                 | GVZ Freienbrink      |

Zeitraum:

von: 01.08.2025

bis:

31.08.2025

erstellt am: 20.10.2025

## Einleitung

Die Gemeinde Grünheide (Mark) stellt allen Einwohnern, sowie Verkehrsteilnehmern die Auswertungen der Geschwindigkeitsanzeigen im Gemeindegebiet zur Verfügung. Die Geschwindigkeitsanzeigen sollen die Verkehrsteilnehmer an die Einhaltung der zulässigen Geschwindigkeiten erinnern und dessen Einhaltung beitragen.

Zu den festinstallierten Geschwindigkeitsanzeigen betreibt die Gemeinde zusätzlich eine mobile Geschwindigkeitsanzeige, deren Standort im Gemeindegebiet wechselt.

In den Auswertungen werden die erfassten Werte werden als Messungen angegeben. Messungen können hierbei auch Bewegungen von Sträuchern oder Bäumen im Wind, Radfahrern oder Fußgängern sein. Die Messwerte sind kein eindeutiger Nachweis für das Verkehrsgeschehen am Standort, sondern liefern verschiedene Indizien zum Verkehrsgeschehen die bei Bedarf fachlich betrachtet und bewertet werden müssen.

Im oberen Bereich der Auswertung werden der Standort angegeben.

Im ersten Diagramm des jeweiligen Standortes wird die Durchschnittsgeschwindigkeit, V85 und die zulässige Höchstgeschwindigkeit dargestellt. Da der ausgewählte Zeitraum länger als 24 Stunden beträgt, werden für jeden Tag und jeden Datenpunkt Vd, V85 berechnet und am Ende der Mittelwert gebildet.

Im zweiten Diagramm des jeweiligen Standortes werden die Anzahl der Messwerte im Tagesverlauf dargestellt Da der ausgewählte Zeitraum länger als 24 Stunden beträgt, werden für jeden Tag und jeden Datenpunkt die Anzahl der Messwerte ermittelt und am Ende der Mittelwert gebildet.

**Ortsteil**  
Grünheide (Mark)

**Örtlichkeit**  
L 23  
(Löcknitzcampus)

**Fahrtrichtung**

Bahnhof Fangschleuse



**Kommentar: Für diesen Monat stehen keine Auswertungsdaten zur Verfügung.**

**Ortsteil**  
Grünheide (Mark)

**Örtlichkeit**  
L 23  
(Löcknitzcampus)

**Fahrtrichtung**  
Grünheide (Mark)



**Kommentar: Für diesen Monat stehen keine Auswertungsdaten zur Verfügung.**

**Ortsteil**


Hangelsberg

**Örtlichkeit**

Berliner Landstraße (Bushaltestelle  
Unsal)

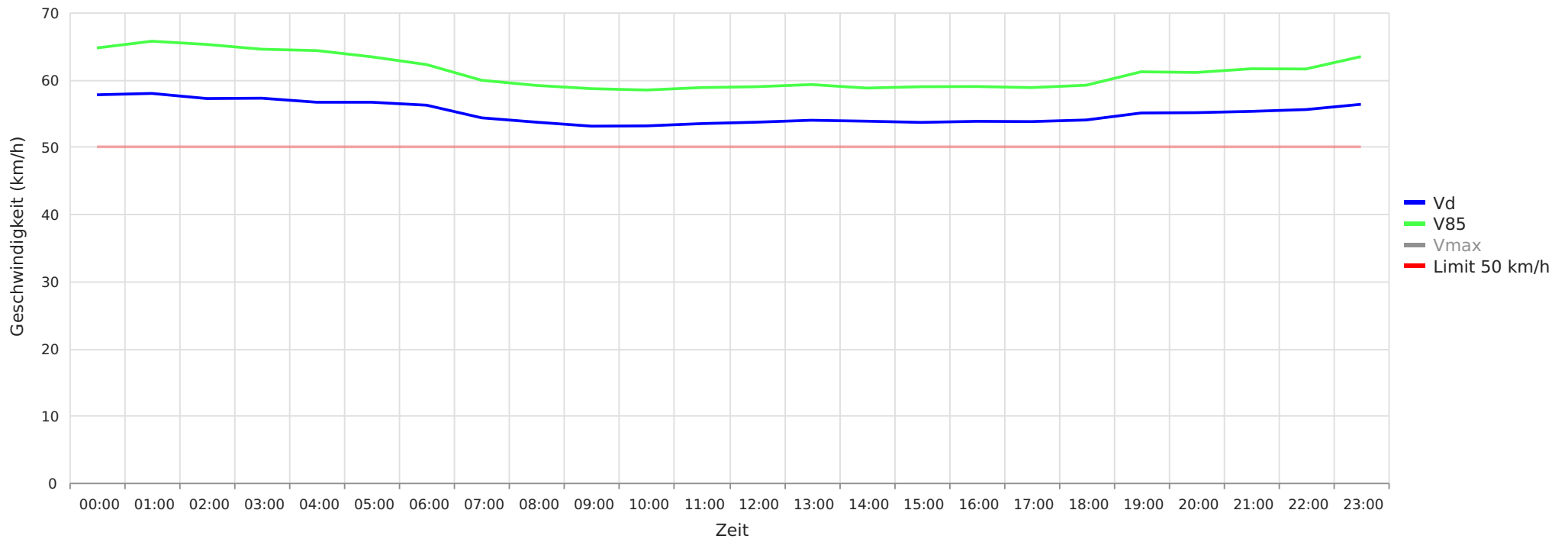
**Fahrtrichtung**

Fürstenwalde





Berliner Landstraße, Fahrtrichtung Fürstenwalde, 50 km/h Beschränkung, Auswertung von Montag bis Freitag  
Vd, V85, Vmax vs. Uhrzeit



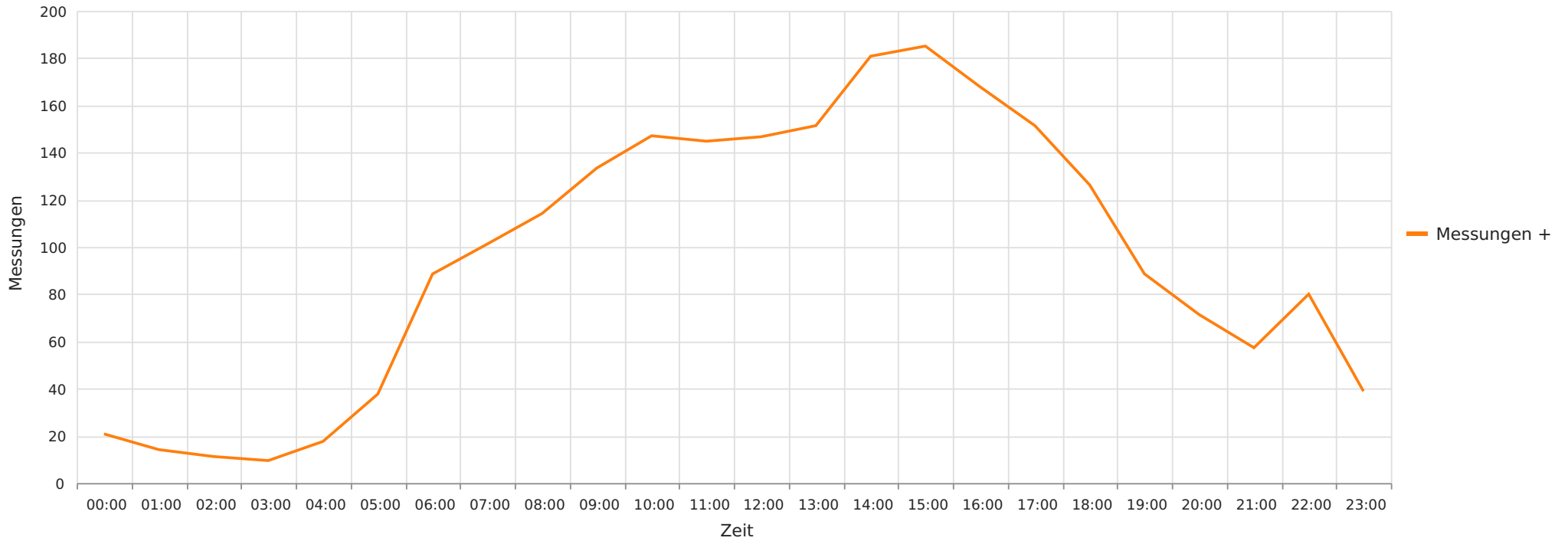
## Statistik

Freitag, 1. August 2025, 00:00 Uhr bis Sonntag, 31. August 2025, 23:59 Uhr

|   |               |
|---|---------------|
| Messungen                                       | 70870         |
| Durchschnittsgeschwindigkeit                    | Vd 54 km/h    |
| 85% der Fahrzeuge fahren langsamer oder maximal | V85 60 km/h   |
| Maximalgeschwindigkeit                          | Vmax 153 km/h |



Berliner Landstraße, Fahrtrichtung Fürstenwalde, 50 km/h Beschränkung, Auswertung von Montag bis Freitag  
Gemittelte Anzahl an Messwerten vs. Uhrzeit



## Statistik

Freitag, 1. August 2025, 00:00 Uhr bis Sonntag, 31. August 2025, 23:59 Uhr

|   |               |
|---|---------------|
| Messungen                                       | 70870         |
| Durchschnittsgeschwindigkeit                    | Vd 54 km/h    |
| 85% der Fahrzeuge fahren langsamer oder maximal | V85 60 km/h   |
| Maximalgeschwindigkeit                          | Vmax 153 km/h |

**Ortsteil**

Hangelsberg

**Örtlichkeit**

Berliner Landstraße (Bushaltestelle  
Unsal)

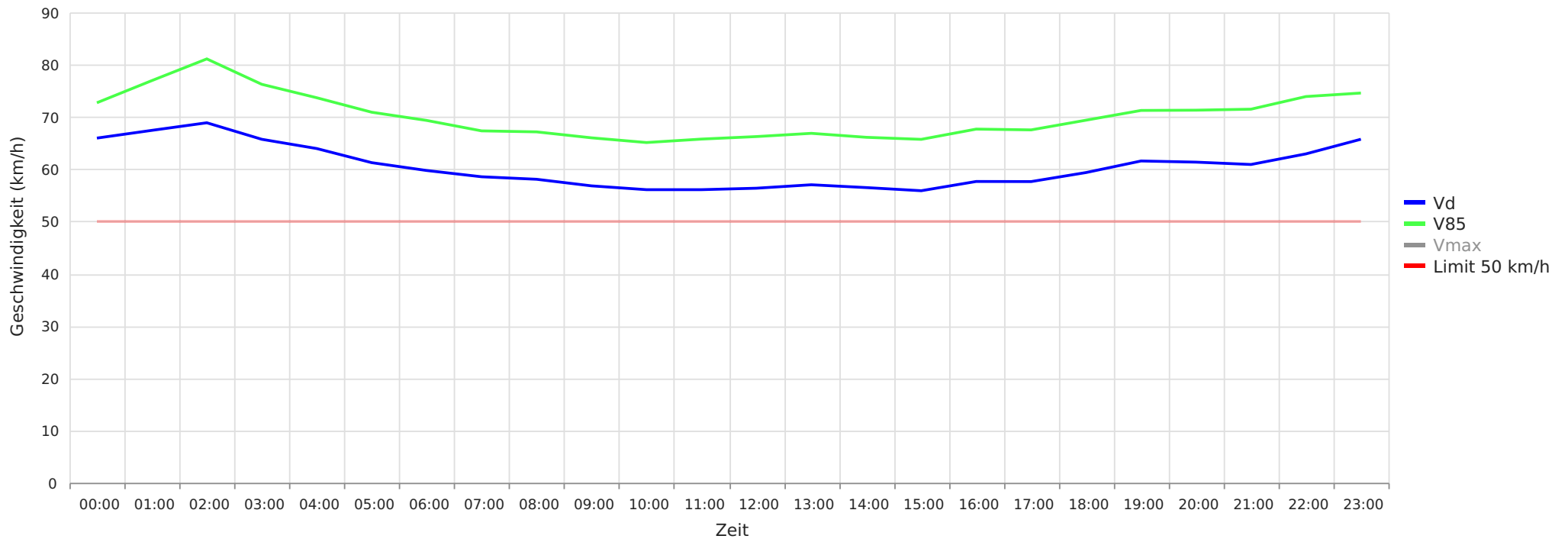
**Fahrtrichtung**

Grünheide (Mark)





Berliner Landstraße, Fahrtrichtung Grünheide (Mark), 50 km/h Beschränkung, Auswertung von Montag bis Freitag  
Vd, V85, Vmax vs. Uhrzeit



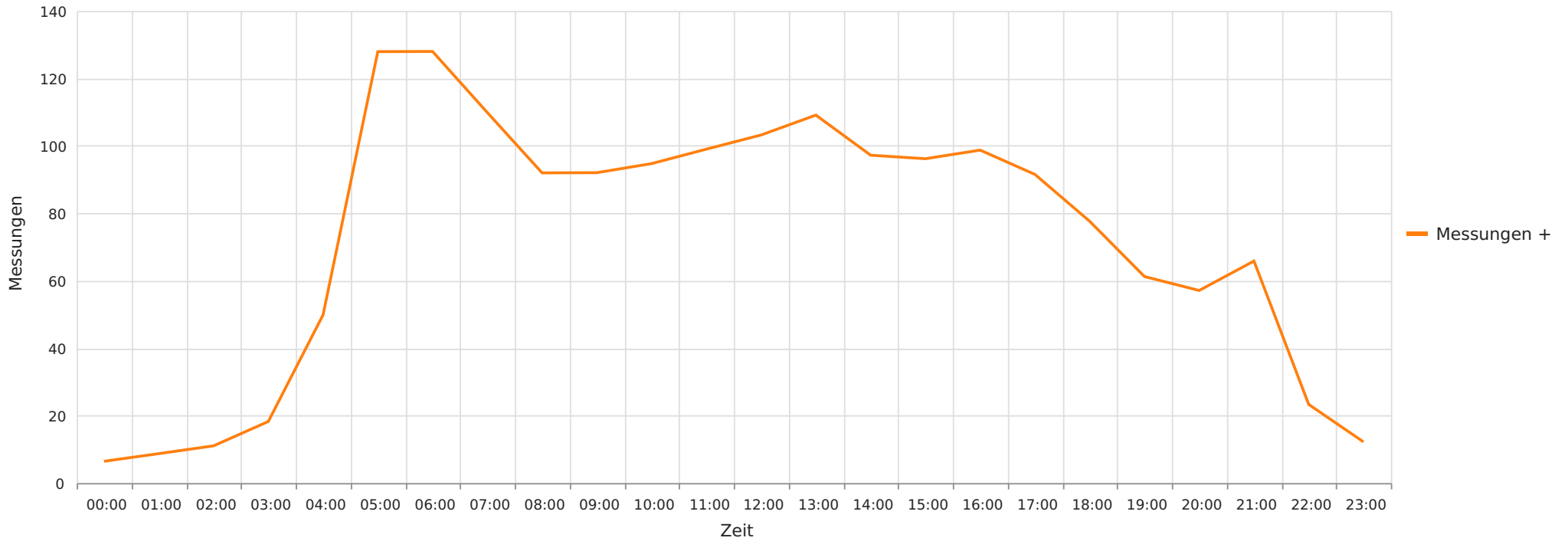
## Statistik

Freitag, 1. August 2025, 00:00 Uhr bis Sonntag, 31. August 2025, 23:59 Uhr

|   |               |
|---|---------------|
| Messungen                                       | 50200         |
| Durchschnittsgeschwindigkeit                    | Vd 59 km/h    |
| 85% der Fahrzeuge fahren langsamer oder maximal | V85 69 km/h   |
| Maximalgeschwindigkeit                          | Vmax 136 km/h |



Berliner Landstraße, Fahrtrichtung Grünheide (Mark), 50 km/h Beschränkung, Auswertung von Montag bis Freitag  
Gemittelte Anzahl an Messwerten vs. Uhrzeit



## Statistik

Freitag, 1. August 2025, 00:00 Uhr bis Sonntag, 31. August 2025, 23:59 Uhr

|   |               |
|---|---------------|
| Messungen                                       | 50200         |
| Durchschnittsgeschwindigkeit                    | Vd 59 km/h    |
| 85% der Fahrzeuge fahren langsamer oder maximal | V85 69 km/h   |
| Maximalgeschwindigkeit                          | Vmax 136 km/h |

**Ortsteil**

Hangelsberg

**Örtlichkeit**

Berliner Damm (Rote Villa)

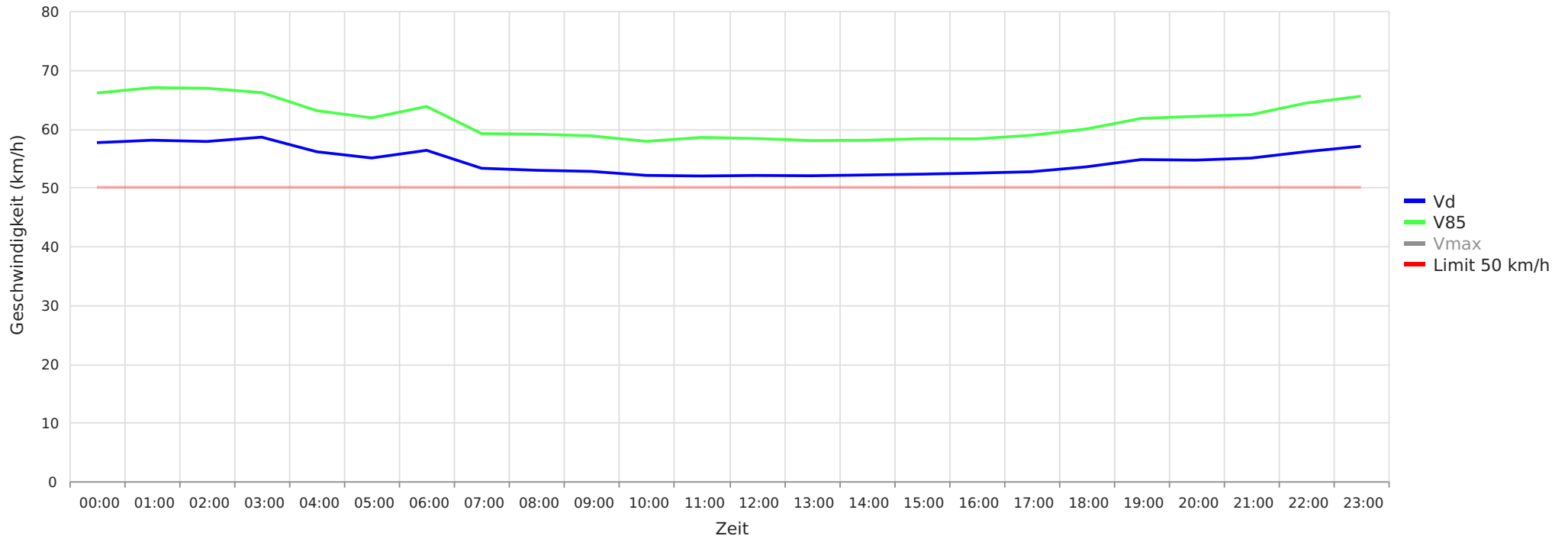
**Fahrtrichtung**

Hangelsberg





Berliner Damm, Fahrtrichtung Hangelsberg, 50 km/h Beschränkung, Auswertung von Montag bis Freitag  
Vd, V85, Vmax vs. Uhrzeit



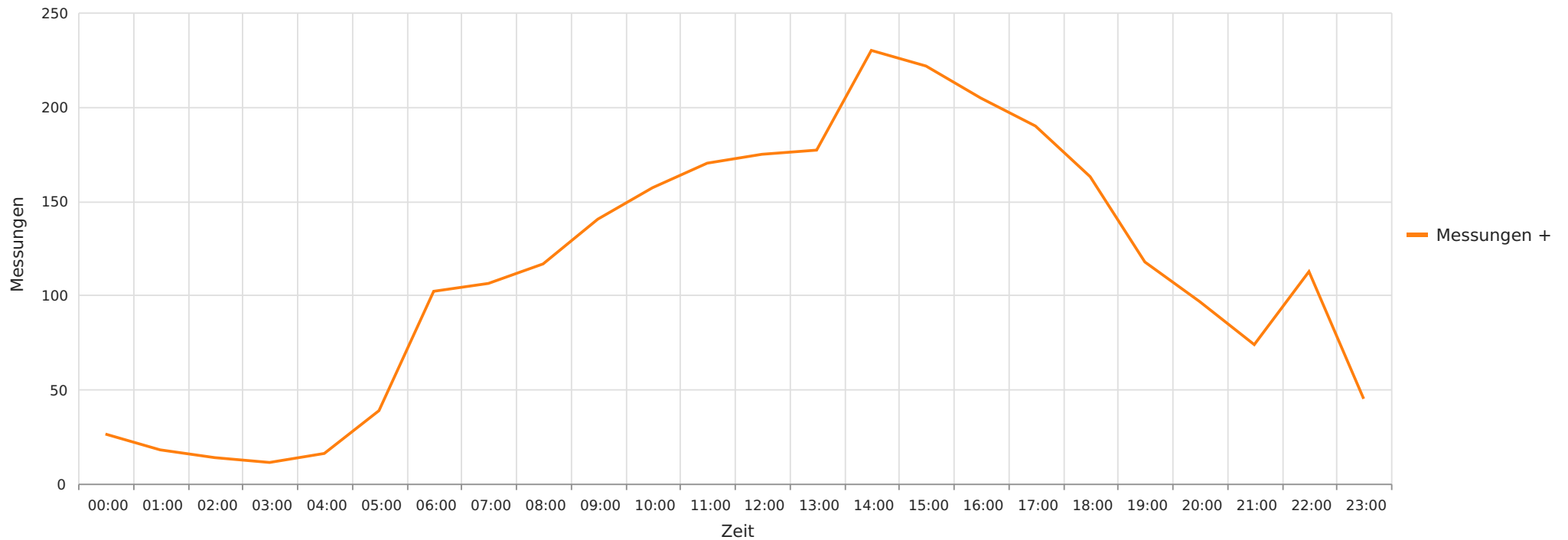
## Statistik

Freitag, 1. August 2025, 00:00 Uhr bis Sonntag, 31. August 2025, 23:59 Uhr

|   |               |
|---|---------------|
| Messungen                                       | 84387         |
| Durchschnittsgeschwindigkeit                    | Vd 53 km/h    |
| 85% der Fahrzeuge fahren langsamer oder maximal | V85 60 km/h   |
| Maximalgeschwindigkeit                          | Vmax 149 km/h |



Berliner Damm, Fahrtrichtung Hangelsberg, 50 km/h Beschränkung, Auswertung von Montag bis Freitag  
Gemittelte Anzahl an Messwerten vs. Uhrzeit



## Statistik

Freitag, 1. August 2025, 00:00 Uhr bis Sonntag, 31. August 2025, 23:59 Uhr

|   |               |
|---|---------------|
| Messungen                                       | 84387         |
| Durchschnittsgeschwindigkeit                    | Vd 53 km/h    |
| 85% der Fahrzeuge fahren langsamer oder maximal | V85 60 km/h   |
| Maximalgeschwindigkeit                          | Vmax 149 km/h |

**Ortsteil**


Kagel

**Örtlichkeit**

Gerhart-Hauptmann-Straße (Dorfplatz)

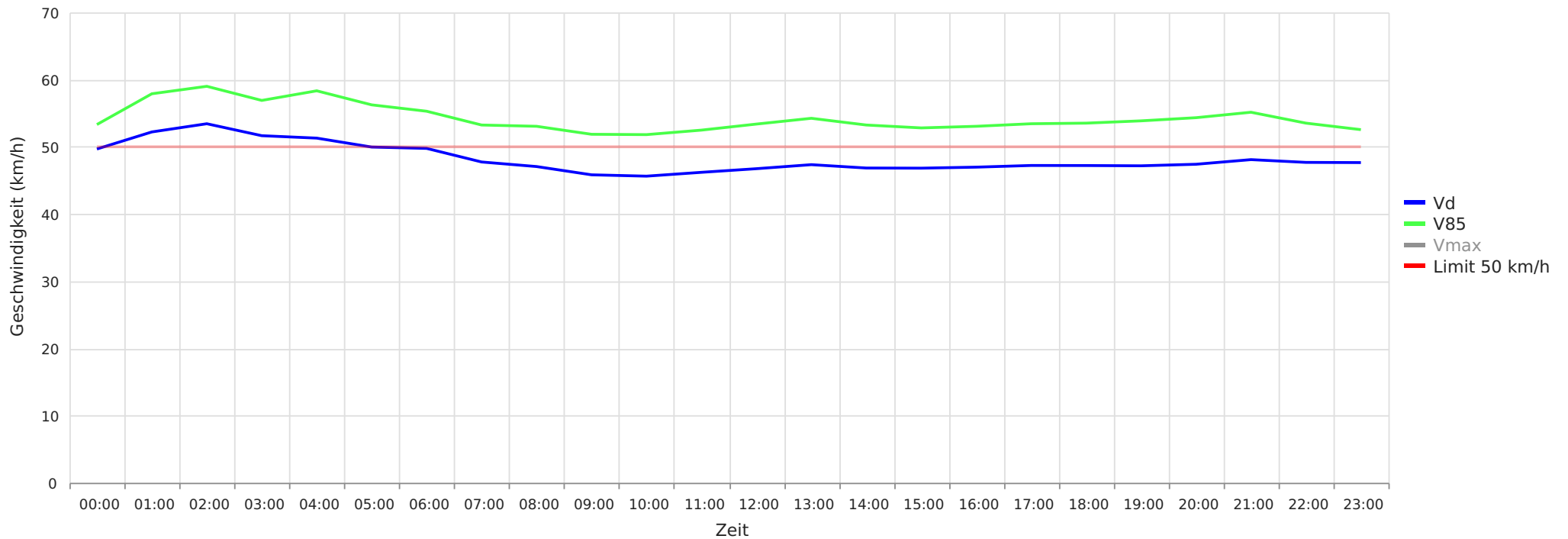
**Fahrtrichtung**

Kagel-Möllensee





Gerhart-Hauptmann-Straße, Fahrtrichtung Kagel-Möllensee, 50 km/h Beschränkung, Auswertung von Montag bis Freitag  
Vd, V85, Vmax vs. Uhrzeit



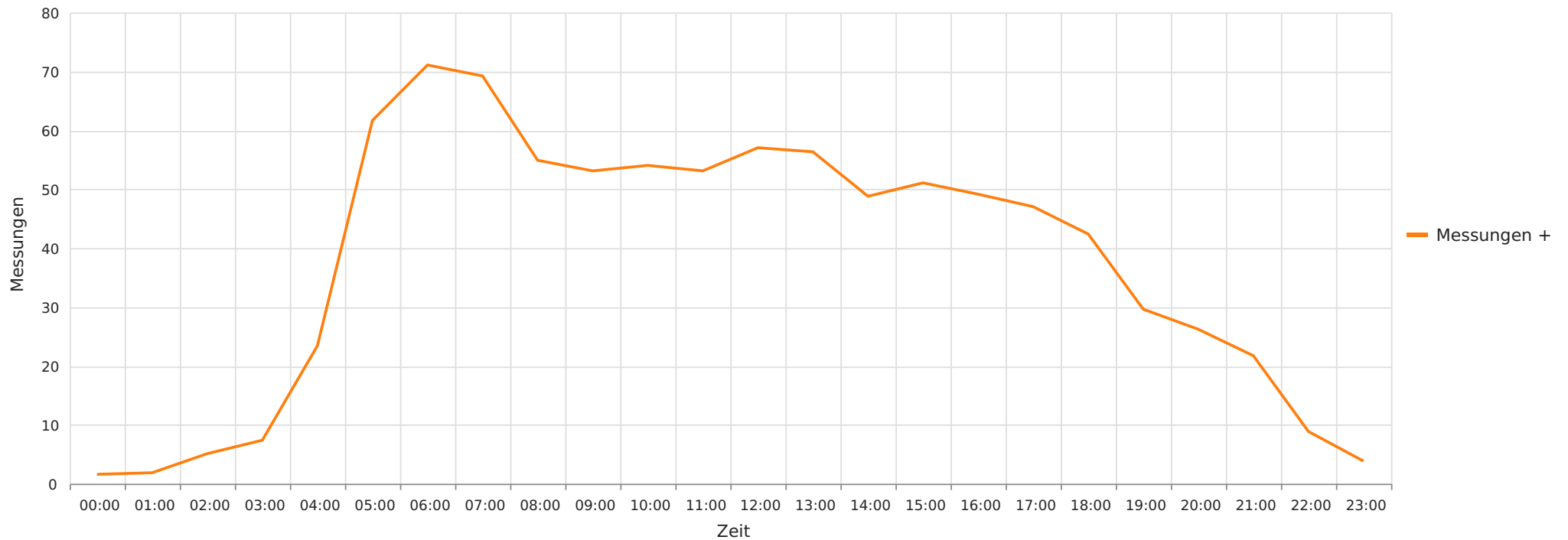
## Statistik

Freitag, 1. August 2025, 00:00 Uhr bis Sonntag, 31. August 2025, 23:59 Uhr

|   |               |
|---|---------------|
| Messungen                                       | 26055         |
| Durchschnittsgeschwindigkeit                    | Vd 48 km/h    |
| 85% der Fahrzeuge fahren langsamer oder maximal | V85 54 km/h   |
| Maximalgeschwindigkeit                          | Vmax 146 km/h |



Gerhart-Hauptmann-Straße, Fahrtrichtung Kagel-Möllensee, 50 km/h Beschränkung, Auswertung von Montag bis Freitag  
Gemittelte Anzahl an Messwerten vs. Uhrzeit



## Statistik

Freitag, 1. August 2025, 00:00 Uhr bis Sonntag, 31. August 2025, 23:59 Uhr

|   |               |
|---|---------------|
| Messungen                                       | 26055         |
| Durchschnittsgeschwindigkeit                    | Vd 48 km/h    |
| 85% der Fahrzeuge fahren langsamer oder maximal | V85 54 km/h   |
| Maximalgeschwindigkeit                          | Vmax 146 km/h |

**Ortsteil**

Kagel

**Örtlichkeit**

Gerhart-Hauptmann-Straße (Ecke  
Seestraße)

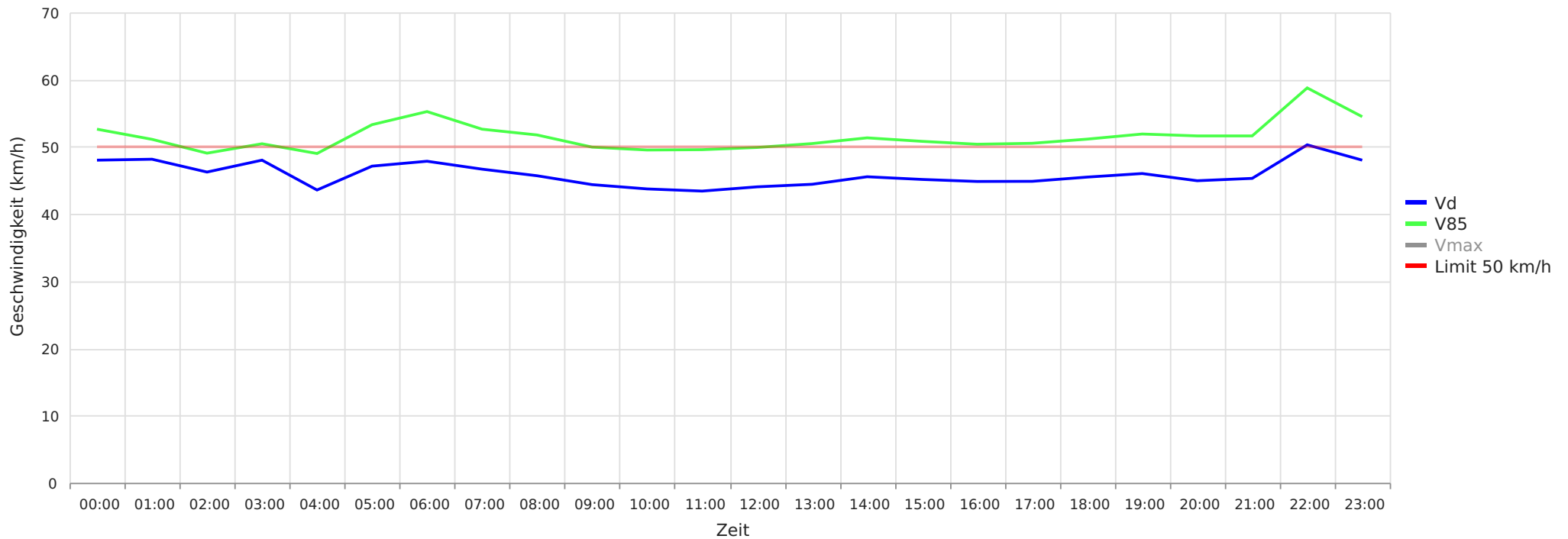
**Fahrtrichtung**

Lichtenow





Gerhart-Hauptmann-Straße, Fahrtrichtung Lichtenow, 50 km/h Beschränkung, Auswertung von Montag bis Freitag  
Vd, V85, Vmax vs. Uhrzeit



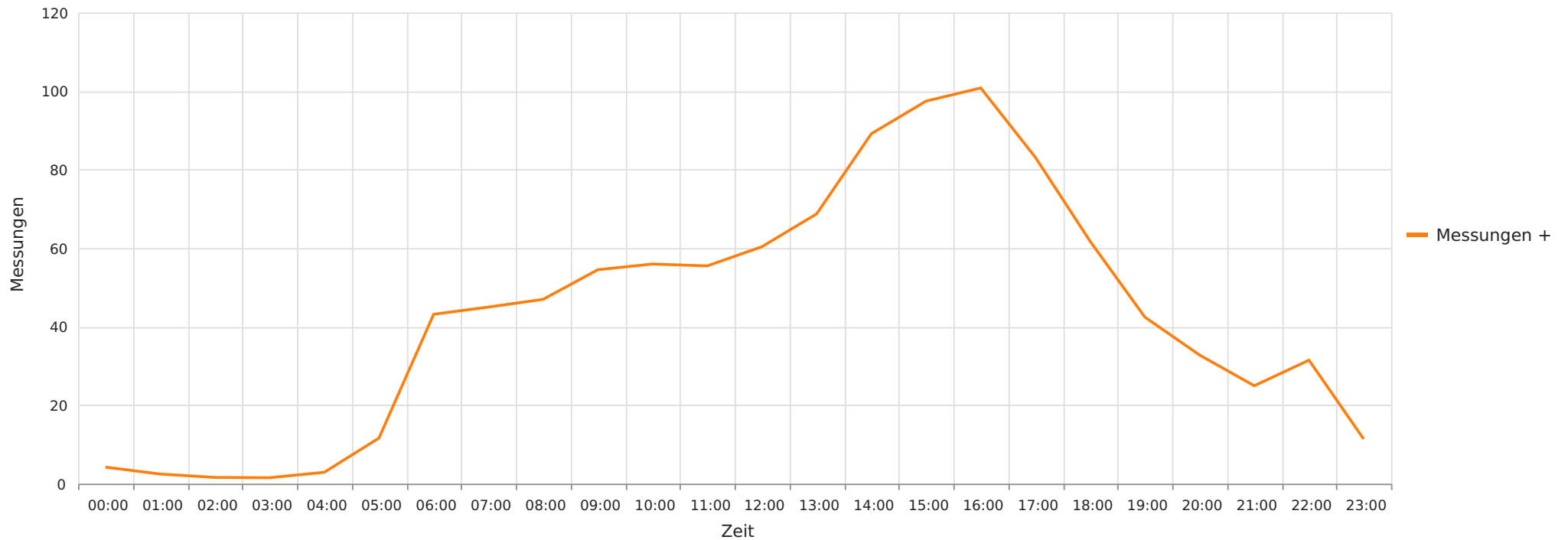
## Statistik

Freitag, 1. August 2025, 00:00 Uhr bis Sonntag, 31. August 2025, 23:00 Uhr

|   |              |
|---|--------------|
| Messungen                                       | 29847        |
| Durchschnittsgeschwindigkeit                    | Vd 45 km/h   |
| 85% der Fahrzeuge fahren langsamer oder maximal | V85 52 km/h  |
| Maximalgeschwindigkeit                          | Vmax 82 km/h |



Gerhart-Hauptmann-Straße, Fahrtrichtung Lichtenow, 50 km/h Beschränkung, Auswertung von Montag bis Freitag  
Gemittelte Anzahl an Messwerten vs. Uhrzeit



## Statistik

Freitag, 1. August 2025, 00:00 Uhr bis Sonntag, 31. August 2025, 23:00 Uhr

|   |              |
|---|--------------|
| Messungen                                       | 29847        |
| Durchschnittsgeschwindigkeit                    | Vd 45 km/h   |
| 85% der Fahrzeuge fahren langsamer oder maximal | V85 52 km/h  |
| Maximalgeschwindigkeit                          | Vmax 82 km/h |

**Ortsteil**

Kienbaum

**Örtlichkeit**

Neue Dorfstraße  
(Haus-Nr. 53)

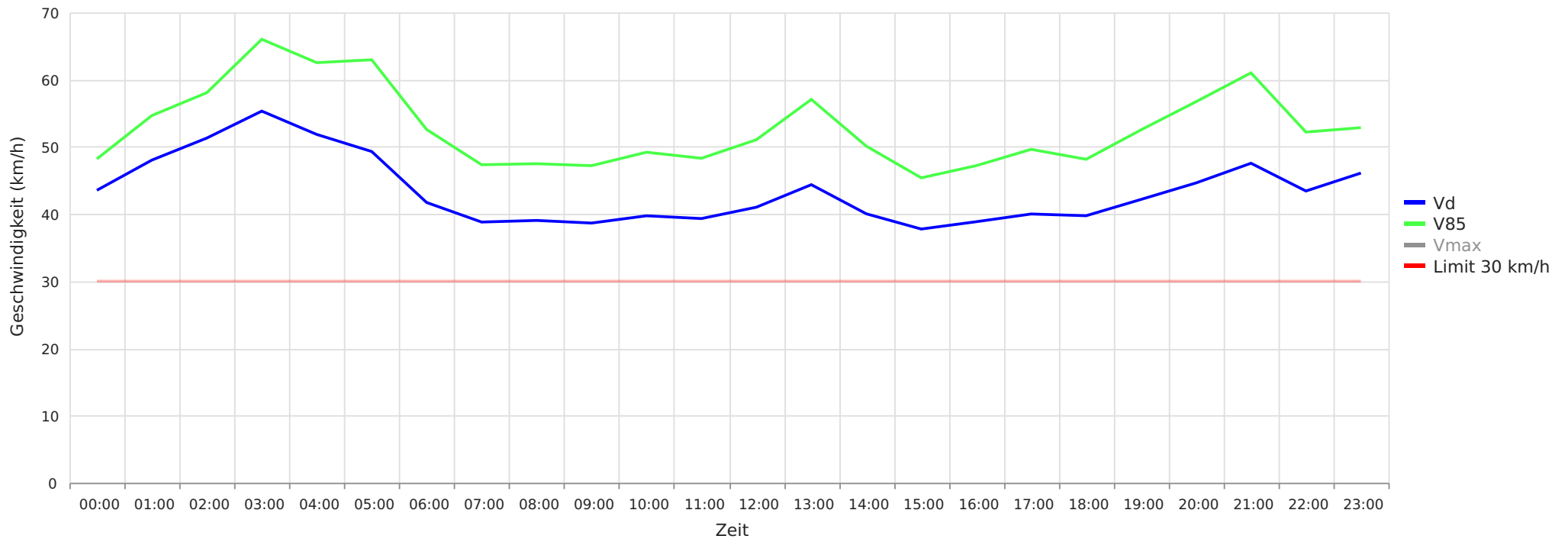
**Fahrtrichtung**

Hangelsberg





Neue Dorfstraße, Fahrtrichtung Hangelsberg, 30 km/h Beschränkung, Auswertung von Montag bis Freitag  
Vd, V85, Vmax vs. Uhrzeit



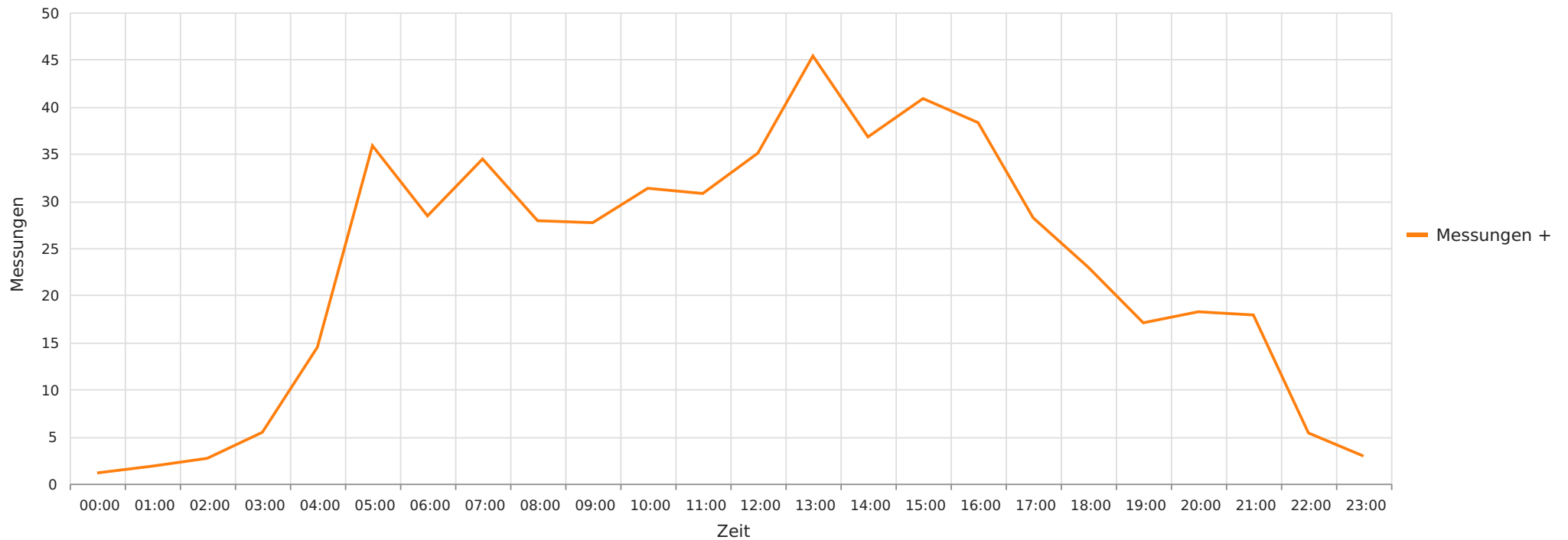
## Statistik

Freitag, 1. August 2025, 00:00 Uhr bis Sonntag, 31. August 2025, 00:00 Uhr

|   |               |
|---|---------------|
| Messungen                                       | 15984         |
| Durchschnittsgeschwindigkeit                    | Vd 42 km/h    |
| 85% der Fahrzeuge fahren langsamer oder maximal | V85 54 km/h   |
| Maximalgeschwindigkeit                          | Vmax 126 km/h |



Neue Dorfstraße, Fahrrichtung Hangelsberg, 30 km/h Beschränkung, Auswertung von Montag bis Freitag  
Gemittelte Anzahl an Messwerten vs. Uhrzeit



## Statistik

Freitag, 1. August 2025, 00:00 Uhr bis Sonntag, 31. August 2025, 00:00 Uhr

|   |               |
|---|---------------|
| Messungen                                       | 15984         |
| Durchschnittsgeschwindigkeit                    | Vd 42 km/h    |
| 85% der Fahrzeuge fahren langsamer oder maximal | V85 54 km/h   |
| Maximalgeschwindigkeit                          | Vmax 126 km/h |

**Ortsteil**


Kienbaum

**Örtlichkeit**

Neue Dorfstraße  
(Kita Eulenbaum)

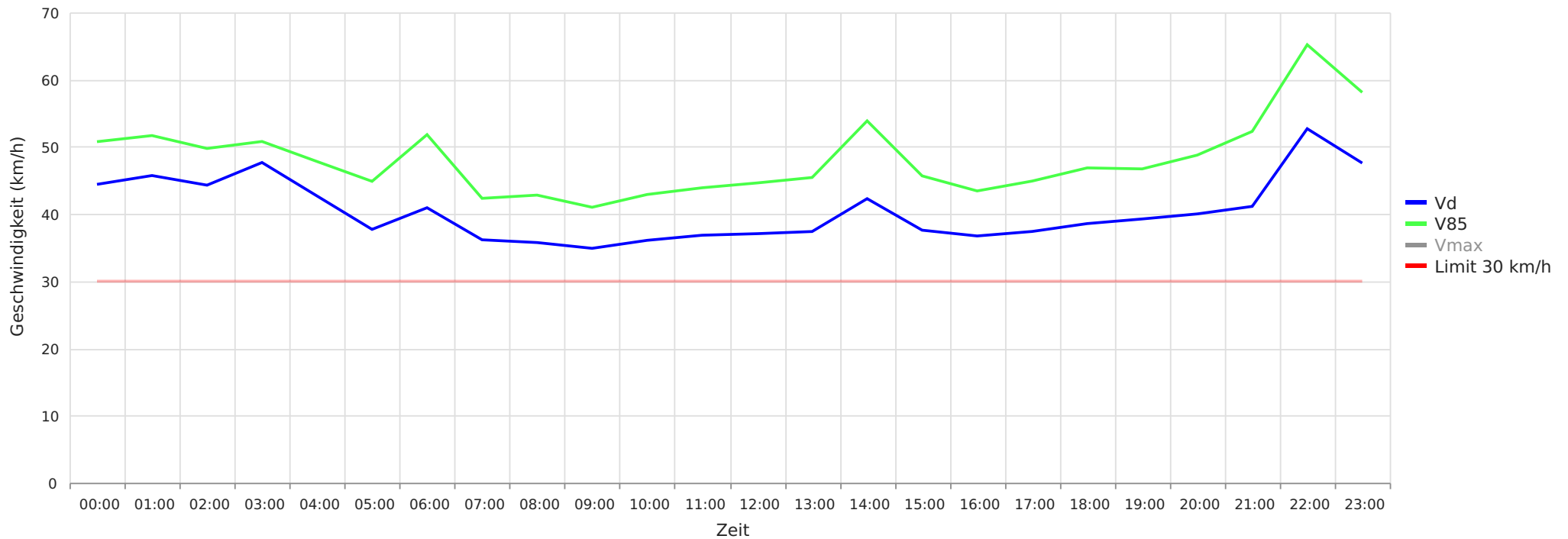
**Fahrtrichtung**

Bundesstraße 1





Neue Dorfstraße, Fahrtrichtung Bundesstraße 1, 30 km/h Beschränkung, Auswertung von Montag bis Freitag  
Vd, V85, Vmax vs. Uhrzeit



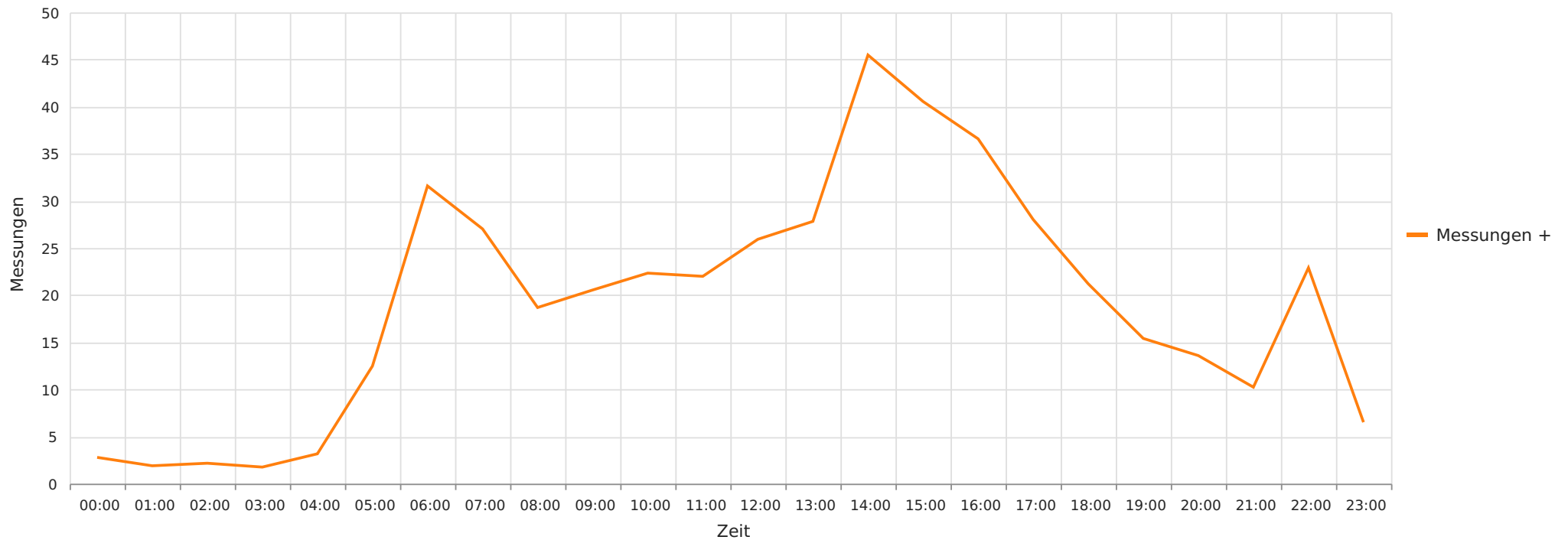
## Statistik

Freitag, 1. August 2025, 00:00 Uhr bis Sonntag, 31. August 2025, 23:59 Uhr

|   |               |
|---|---------------|
| Messungen                                       | 13362         |
| Durchschnittsgeschwindigkeit                    | Vd 39 km/h    |
| 85% der Fahrzeuge fahren langsamer oder maximal | V85 49 km/h   |
| Maximalgeschwindigkeit                          | Vmax 102 km/h |



Neue Dorfstraße, Fahrtrichtung Bundesstraße 1, 30 km/h Beschränkung, Auswertung von Montag bis Freitag  
Gemittelte Anzahl an Messwerten vs. Uhrzeit



## Statistik

Freitag, 1. August 2025, 00:00 Uhr bis Sonntag, 31. August 2025, 23:59 Uhr

|   |               |
|---|---------------|
| Messungen                                       | 13362         |
| Durchschnittsgeschwindigkeit                    | Vd 39 km/h    |
| 85% der Fahrzeuge fahren langsamer oder maximal | V85 49 km/h   |
| Maximalgeschwindigkeit                          | Vmax 102 km/h |

**Ortsteil**  
Spreeau

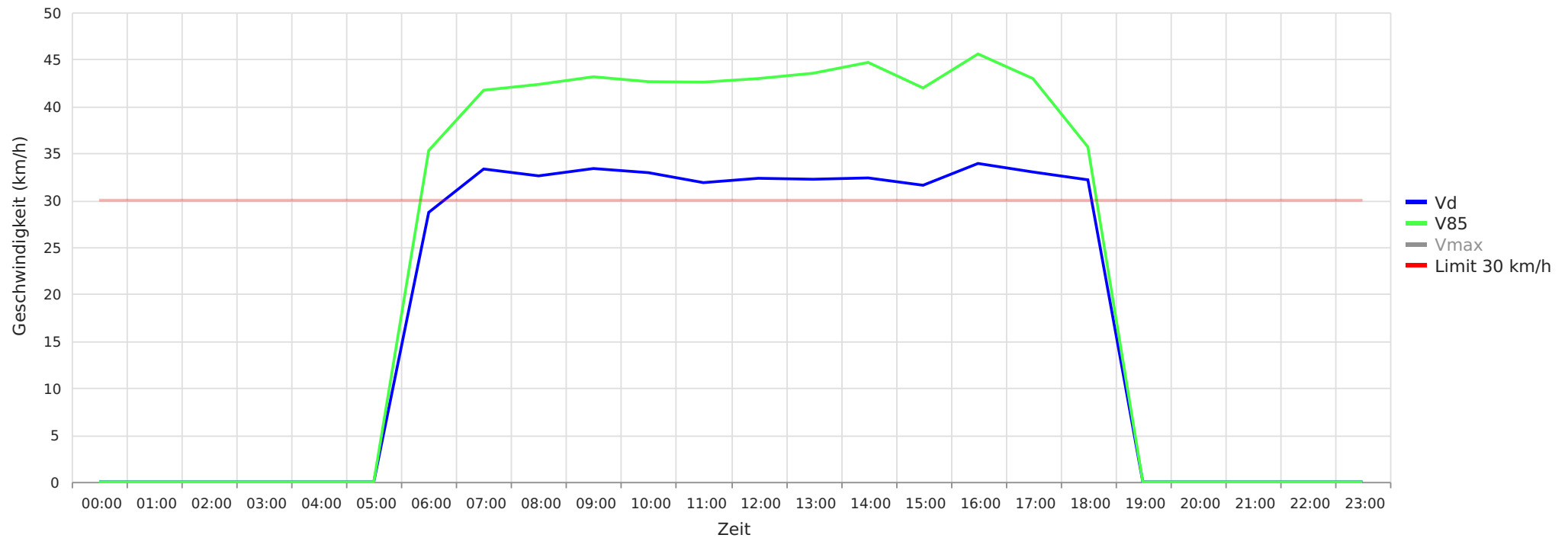
**Örtlichkeit**  
Dorfstraße  
(Haus-Nr. 22)

**Fahrtrichtung**  
Sieverslake





Dorfstraße, Fahrtrichtung Sieverslake, 30 km/h Beschränkung in de Zeit 06:00 - 18:00 Uhr, Auswertung von Montag bis Freitag  
Vd, V85, Vmax vs. Uhrzeit



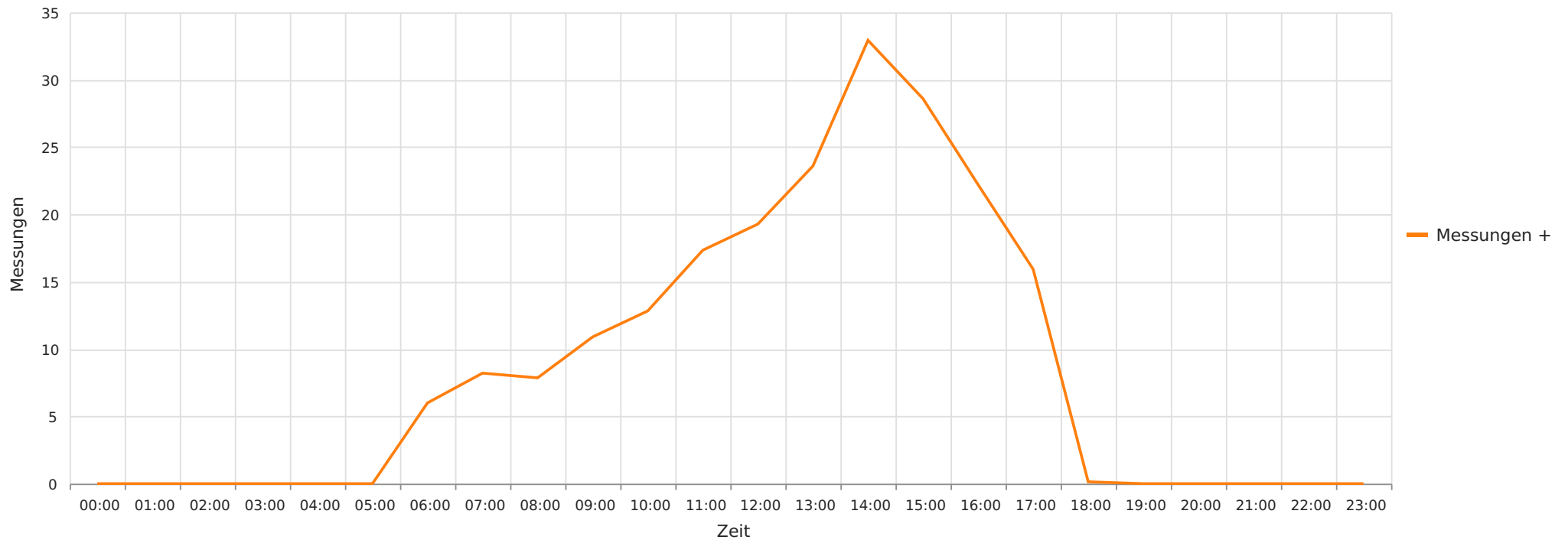
## Statistik

Freitag, 1. August 2025, 06:00 Uhr bis Sonntag, 31. August 2025, 18:00 Uhr

|   |              |
|---|--------------|
| Messungen                                       | 5968         |
| Durchschnittsgeschwindigkeit                    | Vd 33 km/h   |
| 85% der Fahrzeuge fahren langsamer oder maximal | V85 45 km/h  |
| Maximalgeschwindigkeit                          | Vmax 96 km/h |



Dorfstraße, Fahrtrichtung Sieverslake, 30 km/h Beschränkung in de Zeit 06:00 - 18:00 Uhr, Auswertung von Montag bis Freitag  
Gemittelte Anzahl an Messwerten vs. Uhrzeit



## Statistik


Freitag, 1. August 2025, 06:00 Uhr bis Sonntag, 31. August 2025, 18:00 Uhr

|   |              |
|---|--------------|
| Messungen                                       | 5968         |
| Durchschnittsgeschwindigkeit                    | Vd 33 km/h   |
| 85% der Fahrzeuge fahren langsamer oder maximal | V85 45 km/h  |
| Maximalgeschwindigkeit                          | Vmax 96 km/h |

**Ortsteil**  
Spreeau

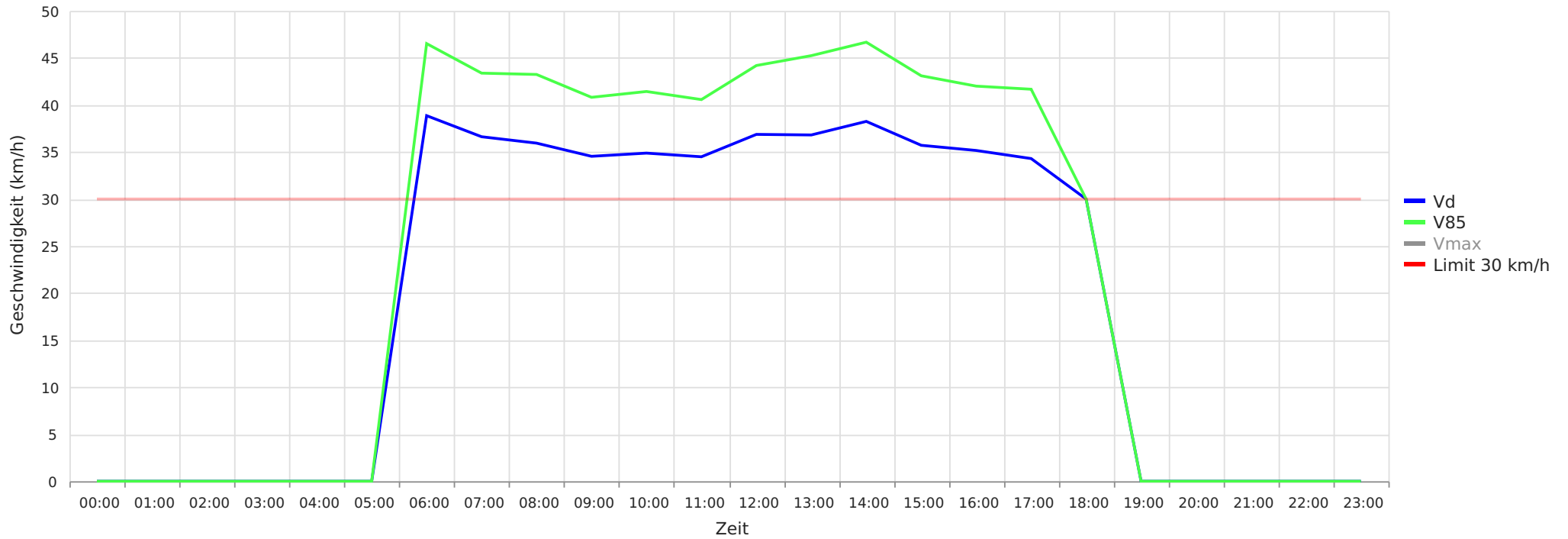
**Örtlichkeit**  
Dorfstraße  
(Villa Kiebitz)

**Fahrtrichtung**  
GVZ Freienbrink





Dorfstr,Kita, 30 km/h Beschränkung in der Zeit von 06:00 - 18:00,Auswertung von Montag bis Freitag  
Vd, V85, Vmax vs. Uhrzeit



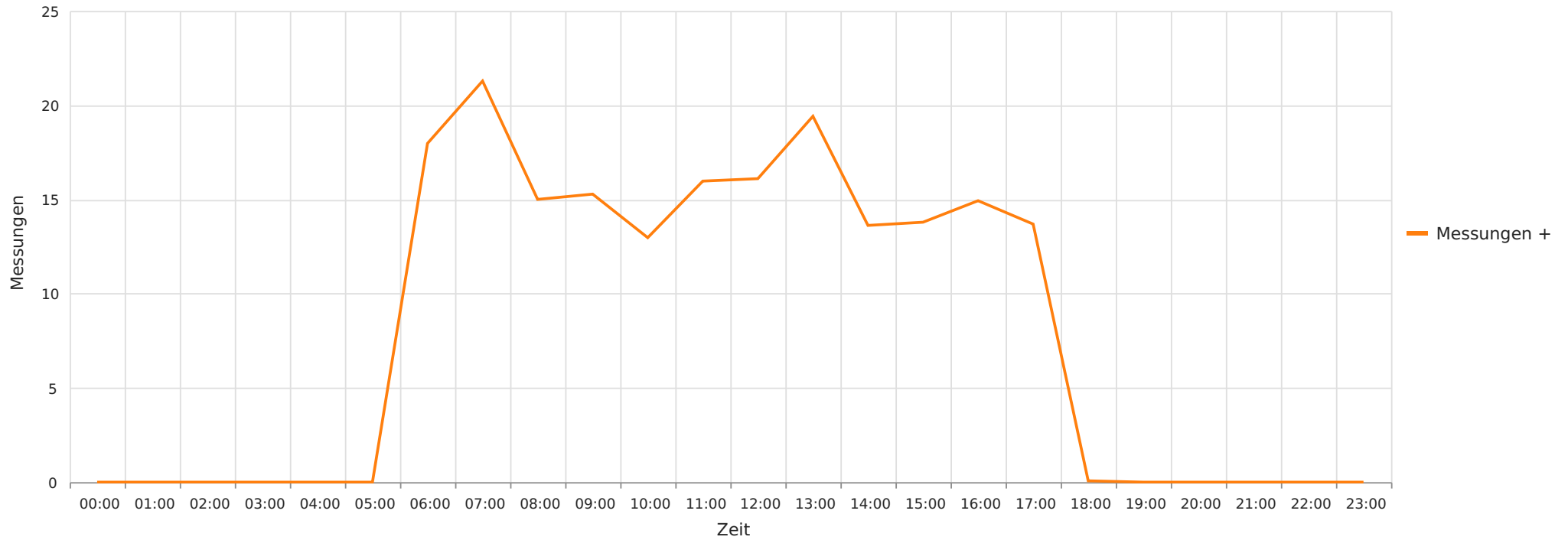
## Statistik

Freitag, 1. August 2025, 06:00 Uhr bis Sonntag, 31. August 2025, 18:00 Uhr

|   |               |
|---|---------------|
| Messungen                                       | 5512          |
| Durchschnittsgeschwindigkeit                    | Vd 36 km/h    |
| 85% der Fahrzeuge fahren langsamer oder maximal | V85 44 km/h   |
| Maximalgeschwindigkeit                          | Vmax 115 km/h |



Dorfstr,Kita, 30 km/h Beschränkung in der Zeit von 06:00 - 18:00,Auswertung von Montag bis Freitag  
Gemittelte Anzahl an Messwerten vs. Uhrzeit



## Statistik

Freitag, 1. August 2025, 06:00 Uhr bis Sonntag, 31. August 2025, 18:00 Uhr

|   |               |
|---|---------------|
| Messungen                                       | 5512          |
| Durchschnittsgeschwindigkeit                    | Vd 36 km/h    |
| 85% der Fahrzeuge fahren langsamer oder maximal | V85 44 km/h   |
| Maximalgeschwindigkeit                          | Vmax 115 km/h |