

Gemeinde Grünheide (Mark)

Der Bürgermeister

mit den Ortsteilen
Grünheide (Mark) · Hangelsberg · Kagel · Kienbaum · Mönchwinkel · Spreeau



Auswertung der Geschwindigkeitsanzeigen in der Gemeinde Grünheide (Mark)

Standorte:

<i>Ortsteil</i>	<i>Örtlichkeit</i>	<i>Fahrtrichtung</i>
Grünheide (Mark)	L 23 (Löcknitzcampus)	Bahnhof Fangschleuse
	L 23 (Löcknitzcampus)	Grünheide (Mark)
Hangelsberg	Berliner Landstraße (Bushaltestelle Unsal)	Fürstenwalde
	Berliner Landstraße (Bushaltestelle Unsal)	Grünheide (Mark)
	Berliner Damm (Rote Villa)	Hangelsberg
Kagel	Gerhart-Hauptmann-Straße (Dorfplatz)	Kagel-Möllensee
	Gerhart-Hauptmann-Straße (Ecke Seestraße)	Lichtenow
Kienbaum	Neue Dorfstraße (Haus-Nr. 53)	Hangelsberg
	Neue Dorfstraße (Kita Eulenbaum)	Bundestraße 1
Spreeau	Dorfstraße (Haus-Nr. 22)	Sieverslake
	Dorfstraße (Villa Kiebitz)	GVZ Freienbrink

Zeitraum:

von: 01.05.2025

bis:

31.05.2025

erstellt am: 20.10.2025

Einleitung

Die Gemeinde Grünheide (Mark) stellt allen Einwohnern, sowie Verkehrsteilnehmern die Auswertungen der Geschwindigkeitsanzeigen im Gemeindegebiet zur Verfügung. Die Geschwindigkeitsanzeigen sollen die Verkehrsteilnehmer an die Einhaltung der zulässigen Geschwindigkeiten erinnern und dessen Einhaltung beitragen.

Zu den festinstallierten Geschwindigkeitsanzeigen betreibt die Gemeinde zusätzlich eine mobile Geschwindigkeitsanzeige, deren Standort im Gemeindegebiet wechselt.

In den Auswertungen werden die erfassten Werte werden als Messungen angegeben. Messungen können hierbei auch Bewegungen von Sträuchern oder Bäumen im Wind, Radfahrern oder Fußgängern sein. Die Messwerte sind kein eindeutiger Nachweis für das Verkehrsgeschehen am Standort, sondern liefern verschiedene Indizien zum Verkehrsgeschehen die bei Bedarf fachlich betrachtet und bewertet werden müssen.

Im oberen Bereich der Auswertung werden der Standort angegeben.

Im ersten Diagramm des jeweiligen Standortes wird die Durchschnittsgeschwindigkeit, V85 und die zulässige Höchstgeschwindigkeit dargestellt. Da der ausgewählte Zeitraum länger als 24 Stunden beträgt, werden für jeden Tag und jeden Datenpunkt Vd, V85 berechnet und am Ende der Mittelwert gebildet.

Im zweiten Diagramm des jeweiligen Standortes werden die Anzahl der Messwerte im Tagesverlauf dargestellt Da der ausgewählte Zeitraum länger als 24 Stunden beträgt, werden für jeden Tag und jeden Datenpunkt die Anzahl der Messwerte ermittelt und am Ende der Mittelwert gebildet.

Ortsteil

Grünheide (Mark)

Örtlichkeit

L 23

(Löcknitzcampus)

Fahrtrichtung

Bahnhof Fangschleuse



Élan Cité



DÉTECTER • INFORMER • SÉCURISER

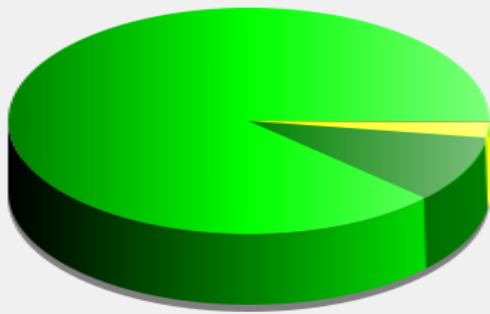
Beginn der Donnerstag, 1. Mai 2025 00:00
Auswertung:

Ende der Auswertung: Samstag, 31. Mai 2025 23:59

Messort: Lößnitzcampus in Fahrtrichtung Bahnhof Fangschleuse

Kommentar: Der Lößnitzcampus beinhaltet folgende Einrichtungen :
- Gerhart-Hauptmann- Grundschulde
- Docemus Privatschule
- Familienzentrum Grünheide (Mark)
- Lößnithalle
- Kita Kunderbunt
- Kita Traumland

Ankommende Fahrzeuge



15 - 60 Km/h	: 47.156 - (88.11 %)
61 - 70 Km/h	: 5.099 - (9.53 %)
71 - 90 Km/h	: 1.167 - (2.18 %)
91 - 110 Km/h (und mehr)	: 100 - (0.19 %)

Beginn der Auswertung: Donnerstag, 1. Mai 2025 00:00

Ende der Auswertung: Samstag, 31. Mai 2025 23:59

Messort: Löcknitzcampus in Fahrtrichtung Bahnhof Fangschleuse

Kommentar: Der Löcknitzcampus beinhaltet folgende Einrichtungen :
- Gerhart-Hauptmann- Grundschulde
- Docemus Privatschule
- Familienzentrum Grünheide (Mark)
- Löcknithalle
- Kita Kunderbunt
- Kita Traumland

Ortsteil

Grünheide (Mark)


Örtlichkeit

L 23

(Löcknitzcampus)

Fahrtrichtung

Grünheide (Mark)



Élan Cité



DÉTECTER • INFORMER • SÉCURISER

Beginn der Auswertung: Donnerstag, 1. Mai 2025 00:00

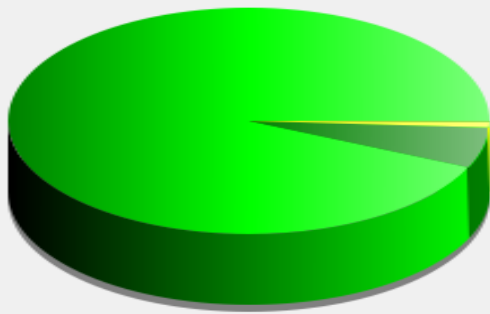
Ende der Auswertung: Samstag, 31. Mai 2025 23:59

Messort: Löcknitzcampus in Fahrtrichtung Grünheide (Mark)

Kommentar: Der Löcknitzcampus beinhaltet folgende Einrichtungen :

- Gerhart-Hauptmann- Grundschulde
- Docemus Privatschule
- Familienzentrum Grünheide (Mark)
- Löcknithalle
- Kita Kunderbunt
- Kita Traumland

Ankommende Fahrzeuge



15 - 60 Km/h	: 54.742 - (93.27 %)
61 - 70 Km/h	: 3.403 - (5.80 %)
71 - 90 Km/h	: 498 - (0.85 %)
91 - 110 Km/h (und mehr)	: 51 - (0.09 %)

Beginn der Auswertung: Donnerstag, 1. Mai 2025 00:00

Ende der Auswertung: Samstag, 31. Mai 2025 23:59

Messort: Löcknitzcampus in Fahrtrichtung Grünheide (Mark)

Kommentar: Der Löcknitzcampus beinhaltet folgende Einrichtungen :

- Gerhart-Hauptmann- Grundschule
- Docemus Privatschule
- Familienzentrum Grünheide (Mark)
- Löcknithalle
- Kita Kunderbunt
- Kita Traumland

Ortsteil


Hangelsberg

Örtlichkeit

Berliner Landstraße (Bushaltestelle
Unsal)

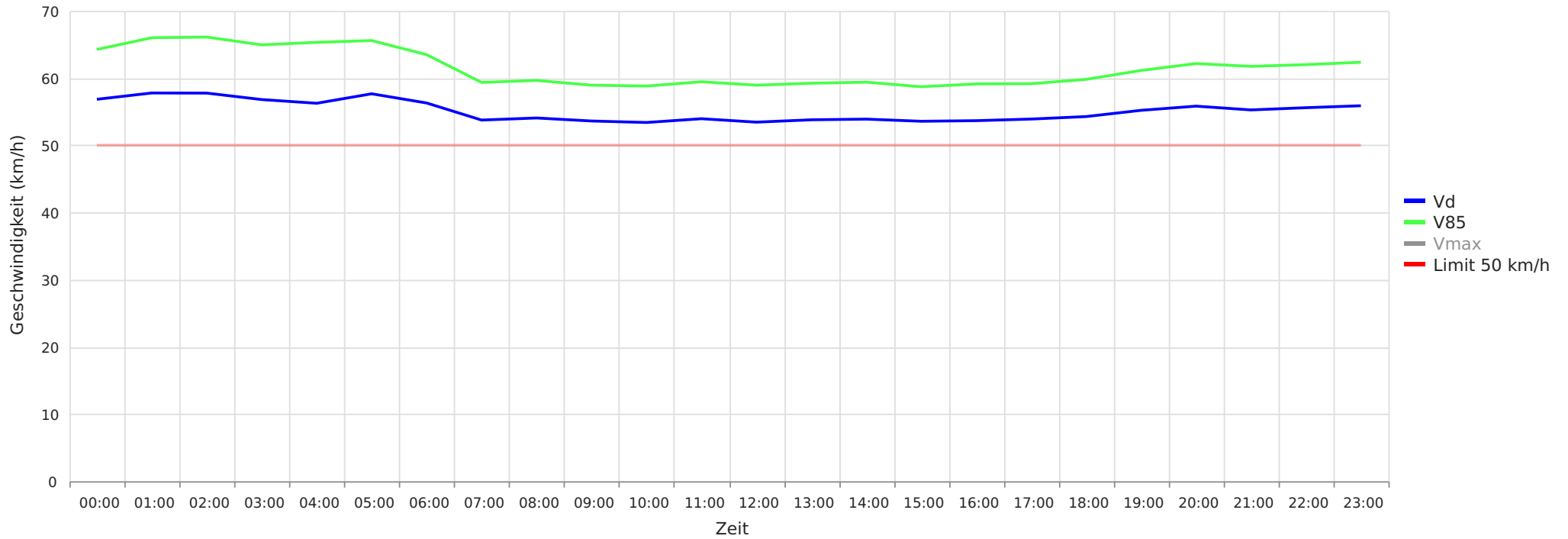
Fahrtrichtung

Fürstenwalde





Berliner Landstraße, Fahrtrichtung Fürstenwalde, 50 km/h Beschränkung, Auswertung von Montag bis Freitag
Vd, V85, Vmax vs. Uhrzeit



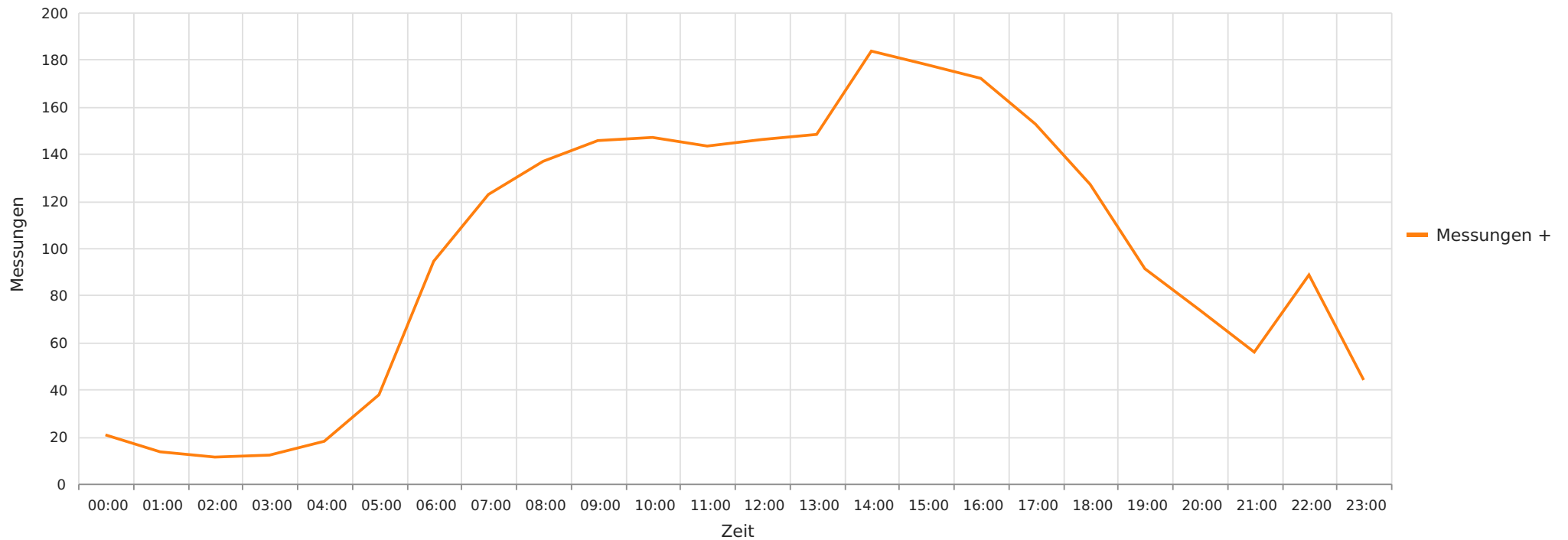
Statistik

Donnerstag, 1. Mai 2025, 00:00 Uhr bis Samstag, 31. Mai 2025, 23:59 Uhr

Messungen	73285
Durchschnittsgeschwindigkeit	Vd 54 km/h
85% der Fahrzeuge fahren langsamer oder maximal	V85 60 km/h
Maximalgeschwindigkeit	Vmax 154 km/h



Berliner Landstraße, Fahrtrichtung Fürstenwalde, 50 km/h Beschränkung, Auswertung von Montag bis Freitag
Gemittelte Anzahl an Messwerten vs. Uhrzeit



Statistik

Donnerstag, 1. Mai 2025, 00:00 Uhr bis Samstag, 31. Mai 2025, 23:59 Uhr

Messungen	73285
Durchschnittsgeschwindigkeit	Vd 54 km/h
85% der Fahrzeuge fahren langsamer oder maximal	V85 60 km/h
Maximalgeschwindigkeit	Vmax 154 km/h

Ortsteil


Hangelsberg

Örtlichkeit

Berliner Landstraße (Bushaltestelle
Unsal)

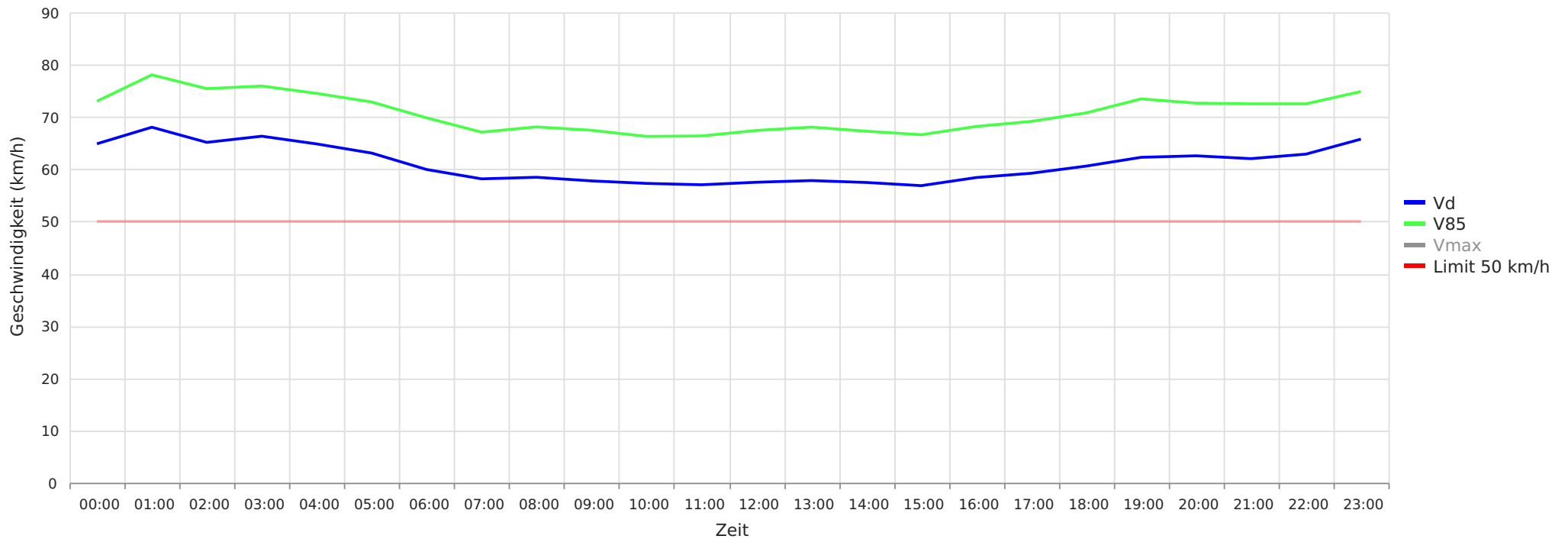
Fahrtrichtung

Grünheide (Mark)





Berliner Landstraße, Fahrtrichtung Grünheide (Mark), 50 km/h Beschränkung, Auswertung von Montag bis Freitag
Vd, V85, Vmax vs. Uhrzeit



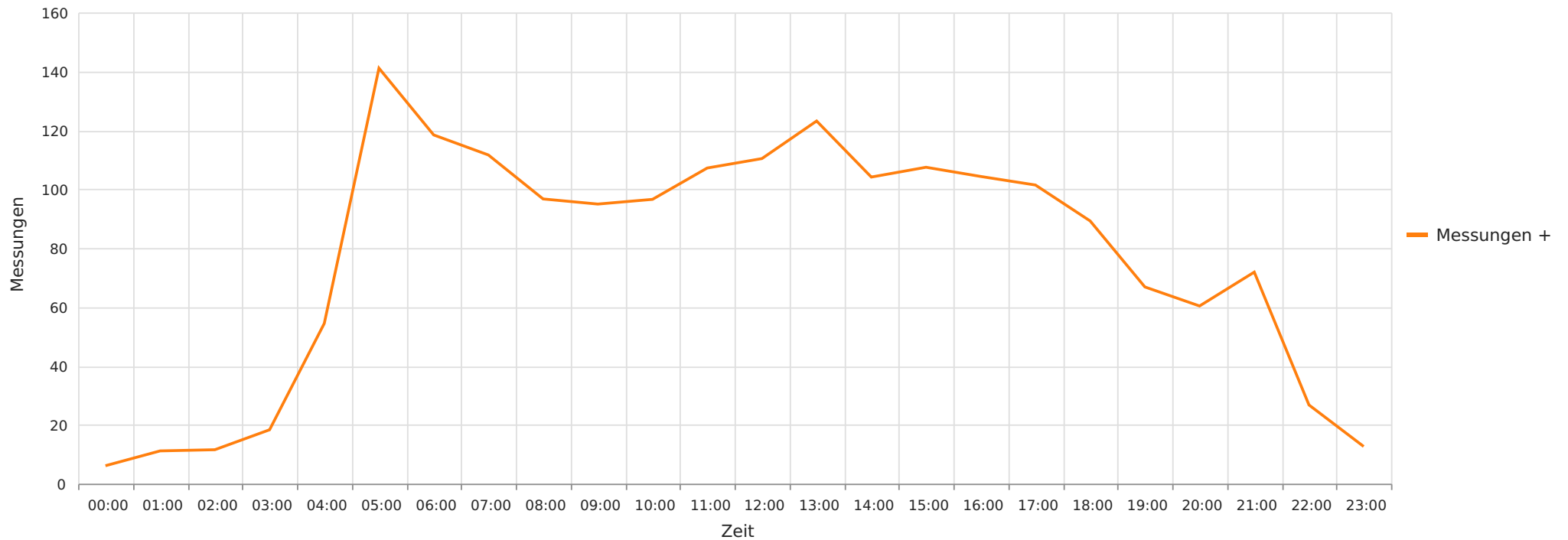
Statistik

Donnerstag, 1. Mai 2025, 00:00 Uhr bis Samstag, 31. Mai 2025, 23:59 Uhr

Messungen	55383
Durchschnittsgeschwindigkeit	Vd 59 km/h
85% der Fahrzeuge fahren langsamer oder maximal	V85 69 km/h
Maximalgeschwindigkeit	Vmax 149 km/h



Berliner Landstraße, Fahrtrichtung Grünheide (Mark), 50 km/h Beschränkung, Auswertung von Montag bis Freitag
Gemittelte Anzahl an Messwerten vs. Uhrzeit



Statistik

Donnerstag, 1. Mai 2025, 00:00 Uhr bis Samstag, 31. Mai 2025, 23:59 Uhr

Messungen	55383
Durchschnittsgeschwindigkeit	Vd 59 km/h
85% der Fahrzeuge fahren langsamer oder maximal	V85 69 km/h
Maximalgeschwindigkeit	Vmax 149 km/h

Ortsteil

Hangelsberg

Örtlichkeit

Berliner Damm (Rote Villa)

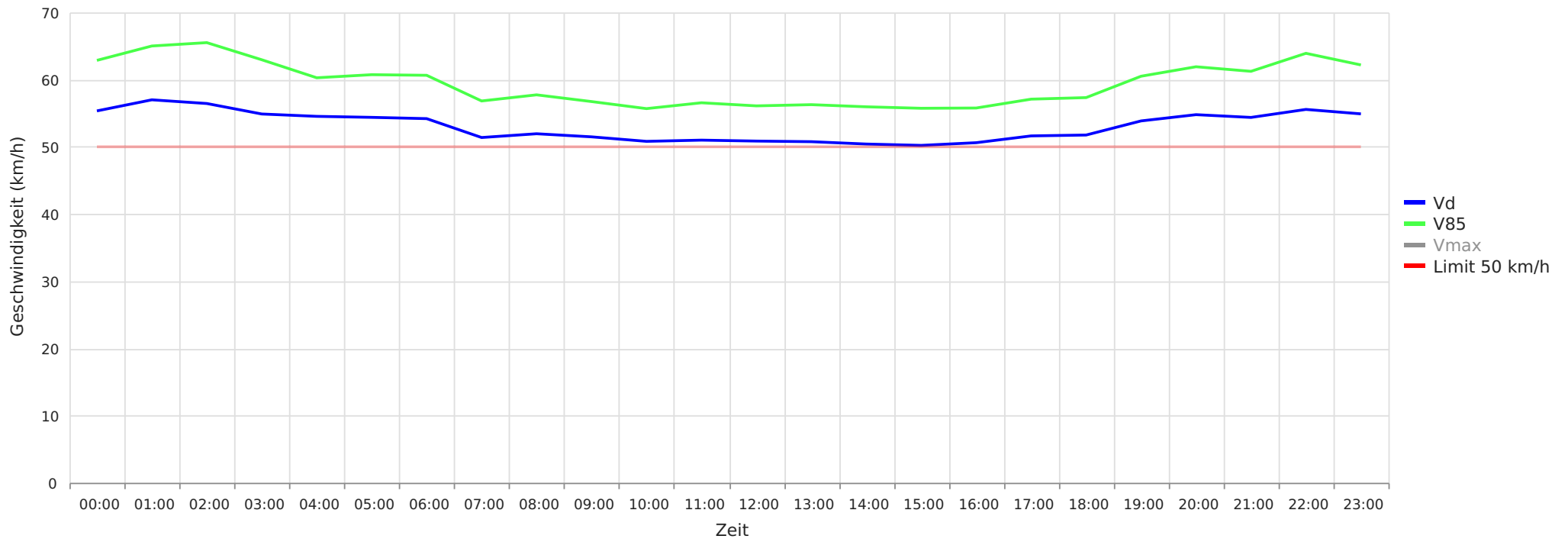
Fahrtrichtung

Hangelsberg





Berliner Damm, Fahrtrichtung Hangelsberg, 50 km/h Beschränkung, Auswertung von Montag bis Freitag
Vd, V85, Vmax vs. Uhrzeit



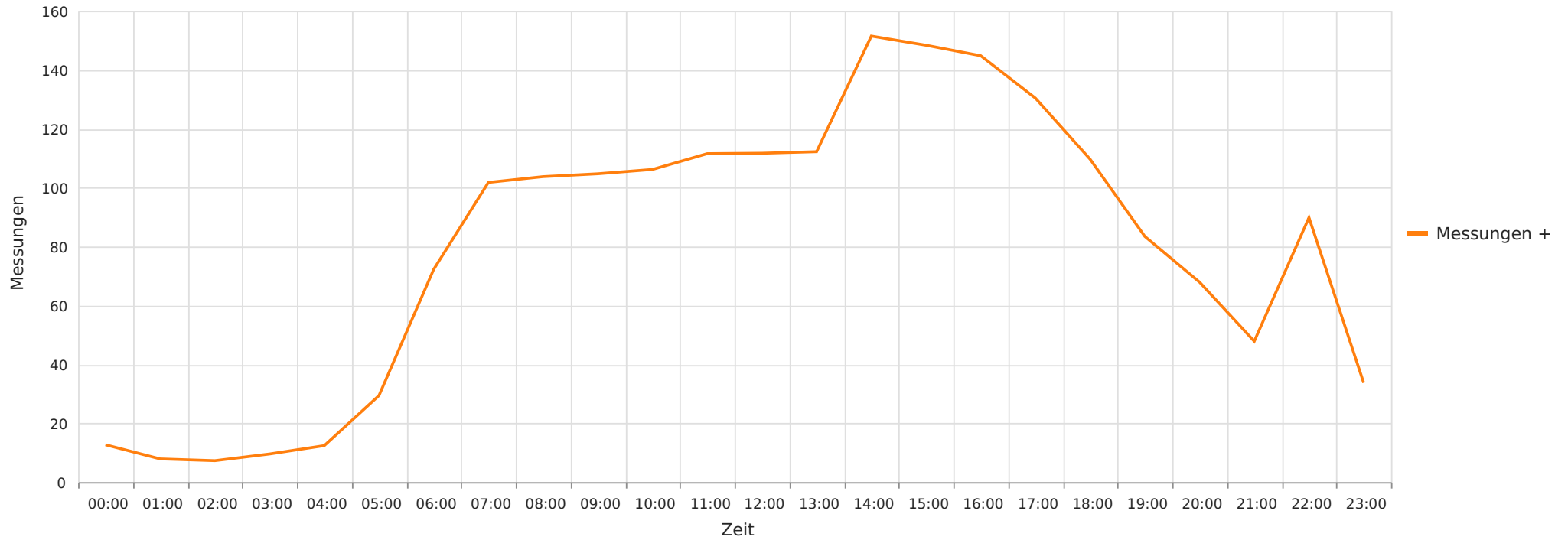
Statistik

Donnerstag, 1. Mai 2025, 00:00 Uhr bis Samstag, 31. Mai 2025, 23:59 Uhr

Messungen	57316
Durchschnittsgeschwindigkeit	Vd 52 km/h
85% der Fahrzeuge fahren langsamer oder maximal	V85 57 km/h
Maximalgeschwindigkeit	Vmax 184 km/h



Berliner Damm, Fahrtrichtung Hangelsberg, 50 km/h Beschränkung, Auswertung von Montag bis Freitag
Gemittelte Anzahl an Messwerten vs. Uhrzeit



Statistik

Donnerstag, 1. Mai 2025, 00:00 Uhr bis Samstag, 31. Mai 2025, 23:59 Uhr

Messungen	57316
Durchschnittsgeschwindigkeit	Vd 52 km/h
85% der Fahrzeuge fahren langsamer oder maximal	V85 57 km/h
Maximalgeschwindigkeit	Vmax 184 km/h

Ortsteil


Kagel

Örtlichkeit

Gerhart-Hauptmann-Straße (Dorfplatz)

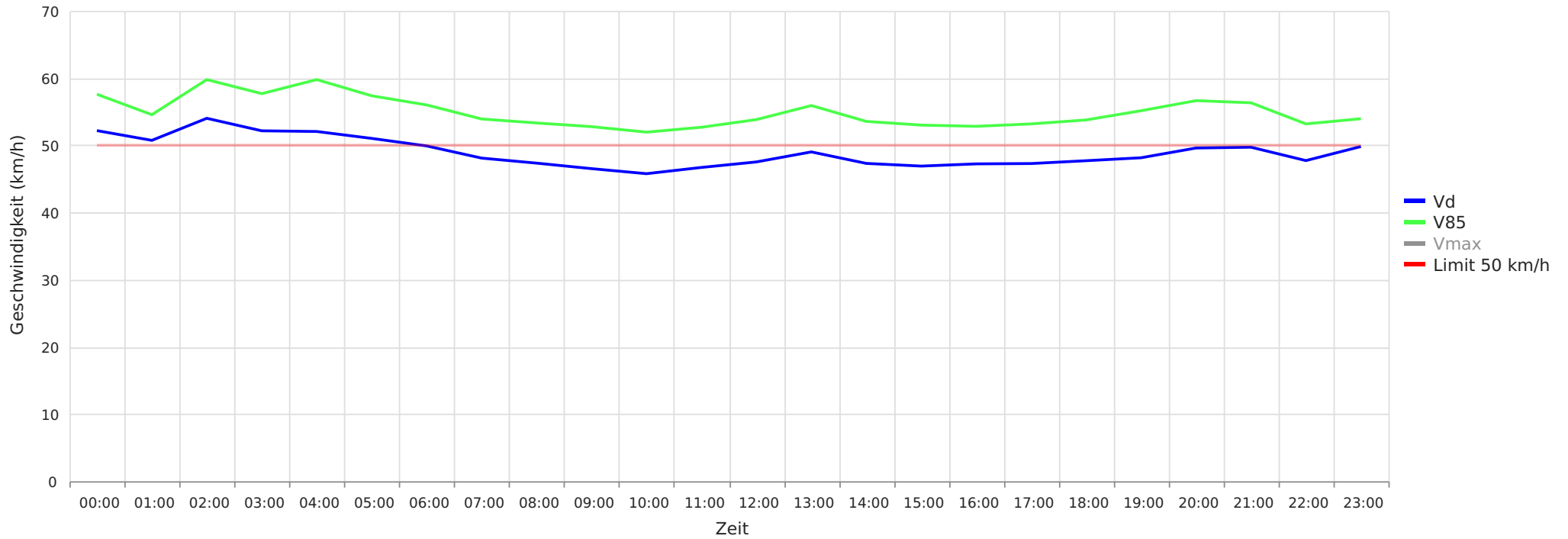
Fahrtrichtung

Kagel-Möllensee





Gerhart-Hauptmann-Straße, Fahrtrichtung Kagel-Möllensee, 50 km/h Beschränkung, Auswertung von Montag bis Freitag
Vd, V85, Vmax vs. Uhrzeit



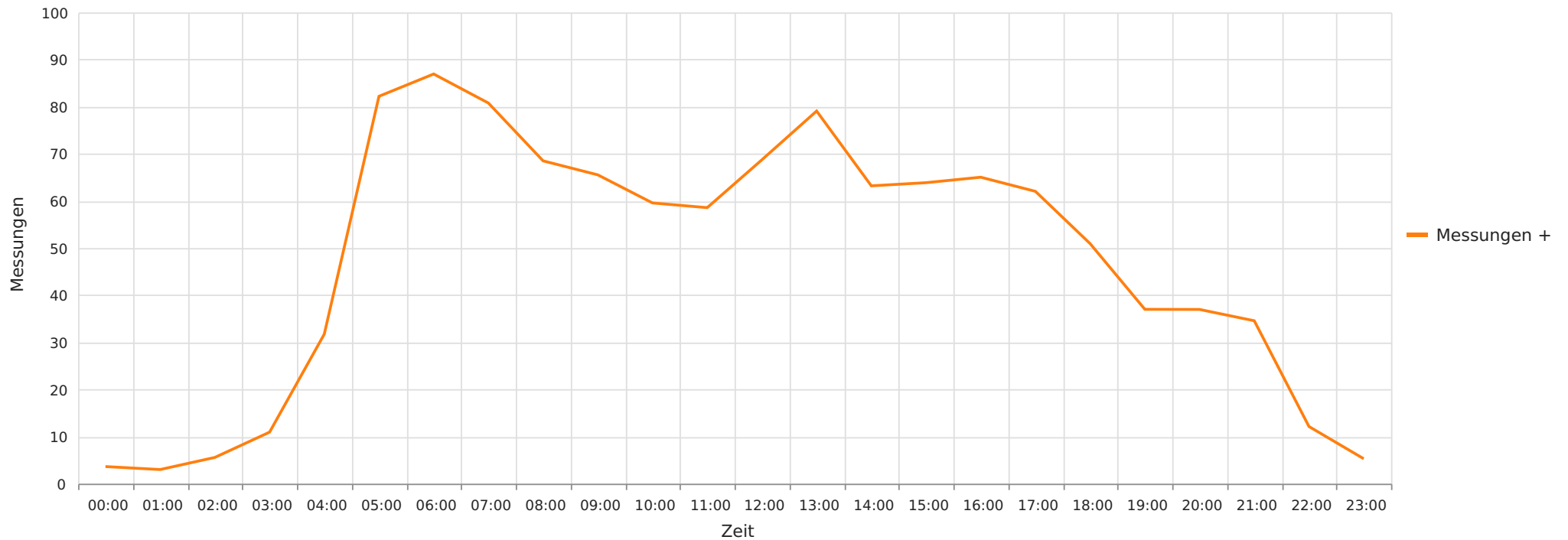
Statistik

Donnerstag, 1. Mai 2025, 00:00 Uhr bis Samstag, 31. Mai 2025, 23:59 Uhr

Messungen	34073
Durchschnittsgeschwindigkeit	Vd 48 km/h
85% der Fahrzeuge fahren langsamer oder maximal	V85 55 km/h
Maximalgeschwindigkeit	Vmax 138 km/h



Gerhart-Hauptmann-Straße, Fahrtrichtung Kagel-Möllensee, 50 km/h Beschränkung, Auswertung von Montag bis Freitag
Gemittelte Anzahl an Messwerten vs. Uhrzeit



Statistik

Donnerstag, 1. Mai 2025, 00:00 Uhr bis Samstag, 31. Mai 2025, 23:59 Uhr

Messungen	34073
Durchschnittsgeschwindigkeit	Vd 48 km/h
85% der Fahrzeuge fahren langsamer oder maximal	V85 55 km/h
Maximalgeschwindigkeit	Vmax 138 km/h

Ortsteil

Kagel

Örtlichkeit

Gerhart-Hauptmann-Straße (Ecke
Seestraße)

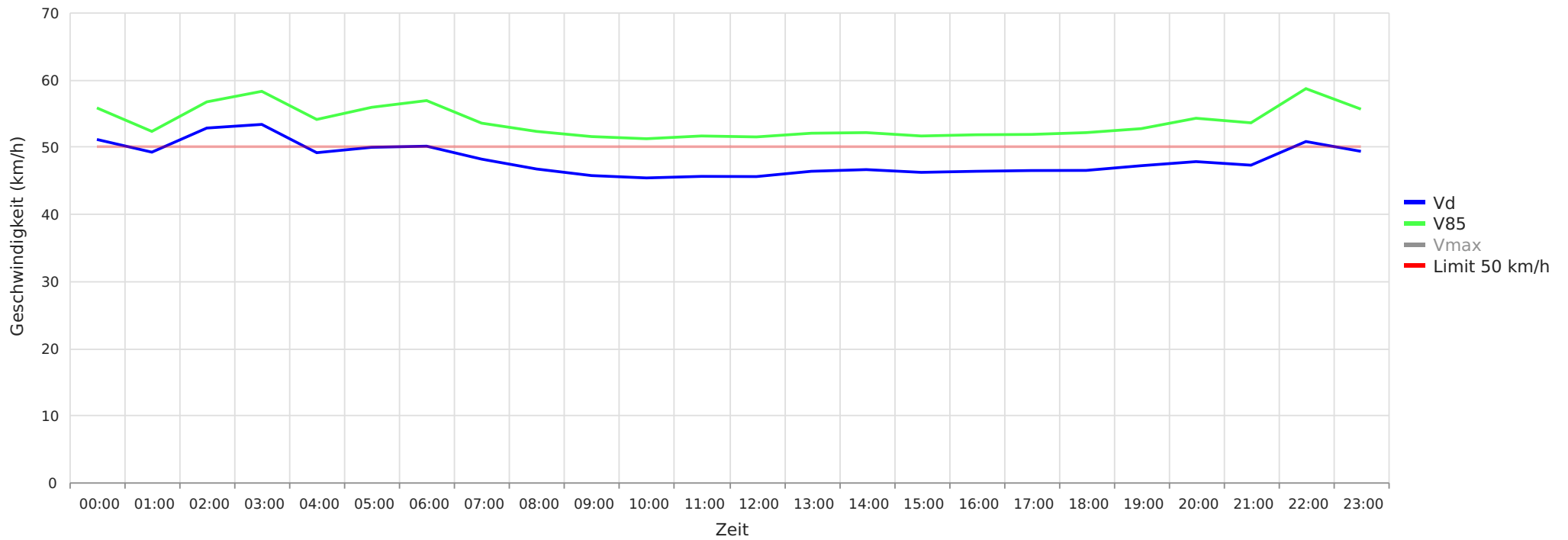
Fahrtrichtung

Lichtenow





Gerhart-Hauptmann-Straße, Fahrtrichtung Lichtenow, 50 km/h Beschränkung, Auswertung von Montag bis Freitag
Vd, V85, Vmax vs. Uhrzeit



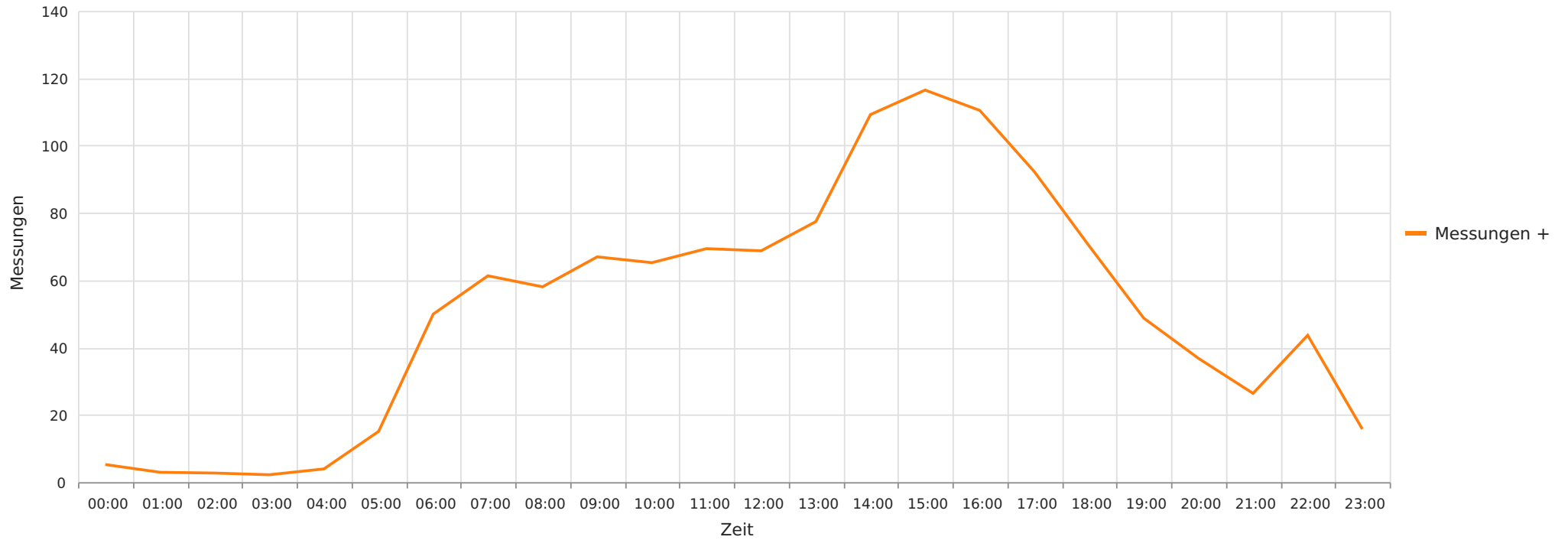
Statistik

Donnerstag, 1. Mai 2025, 00:00 Uhr bis Samstag, 31. Mai 2025, 23:59 Uhr

Messungen	36563
Durchschnittsgeschwindigkeit	Vd 47 km/h
85% der Fahrzeuge fahren langsamer oder maximal	V85 53 km/h
Maximalgeschwindigkeit	Vmax 90 km/h



Gerhart-Hauptmann-Straße, Fahrtrichtung Lichtenow, 50 km/h Beschränkung, Auswertung von Montag bis Freitag
Gemittelte Anzahl an Messwerten vs. Uhrzeit



Statistik

Donnerstag, 1. Mai 2025, 00:00 Uhr bis Samstag, 31. Mai 2025, 23:59 Uhr

Messungen	36563
Durchschnittsgeschwindigkeit	Vd 47 km/h
85% der Fahrzeuge fahren langsamer oder maximal	V85 53 km/h
Maximalgeschwindigkeit	Vmax 90 km/h

Ortsteil

Kienbaum

Örtlichkeit

Neue Dorfstraße
(Haus-Nr. 53)

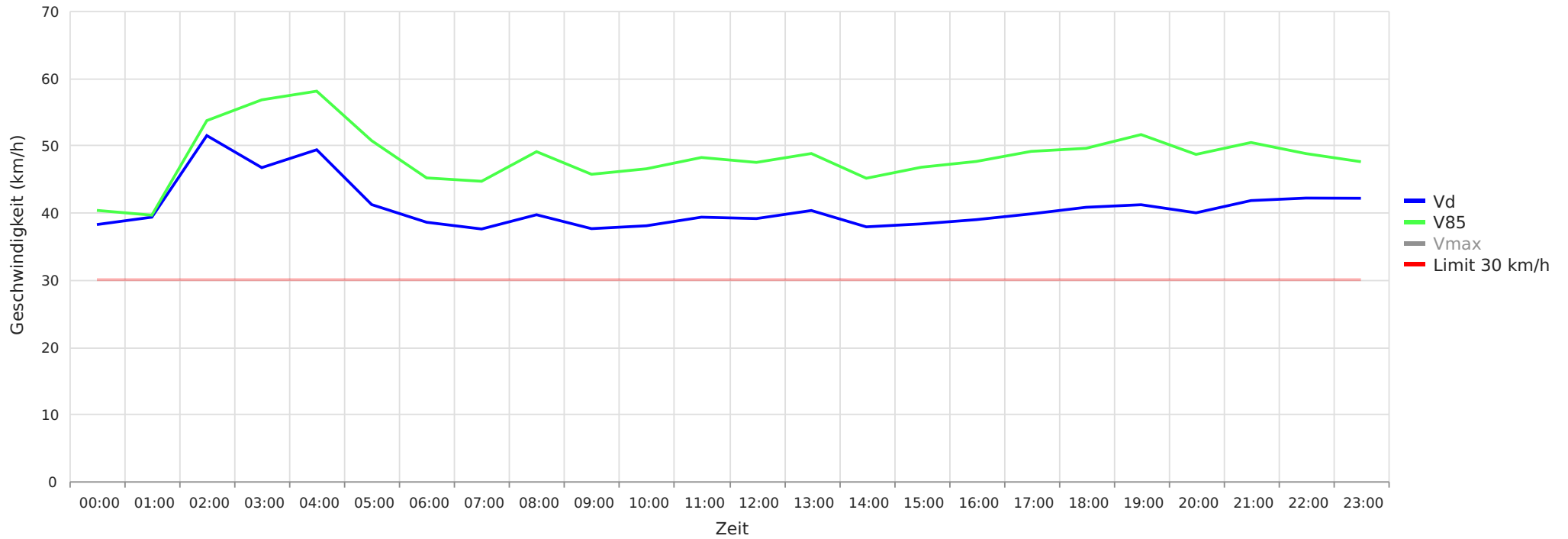
Fahrtrichtung

Hangelsberg





Neue Dorfstraße, Fahrtrichtung Hangelsberg, 30 km/h Beschränkung, Auswertung von Montag bis Freitag
Vd, V85, Vmax vs. Uhrzeit



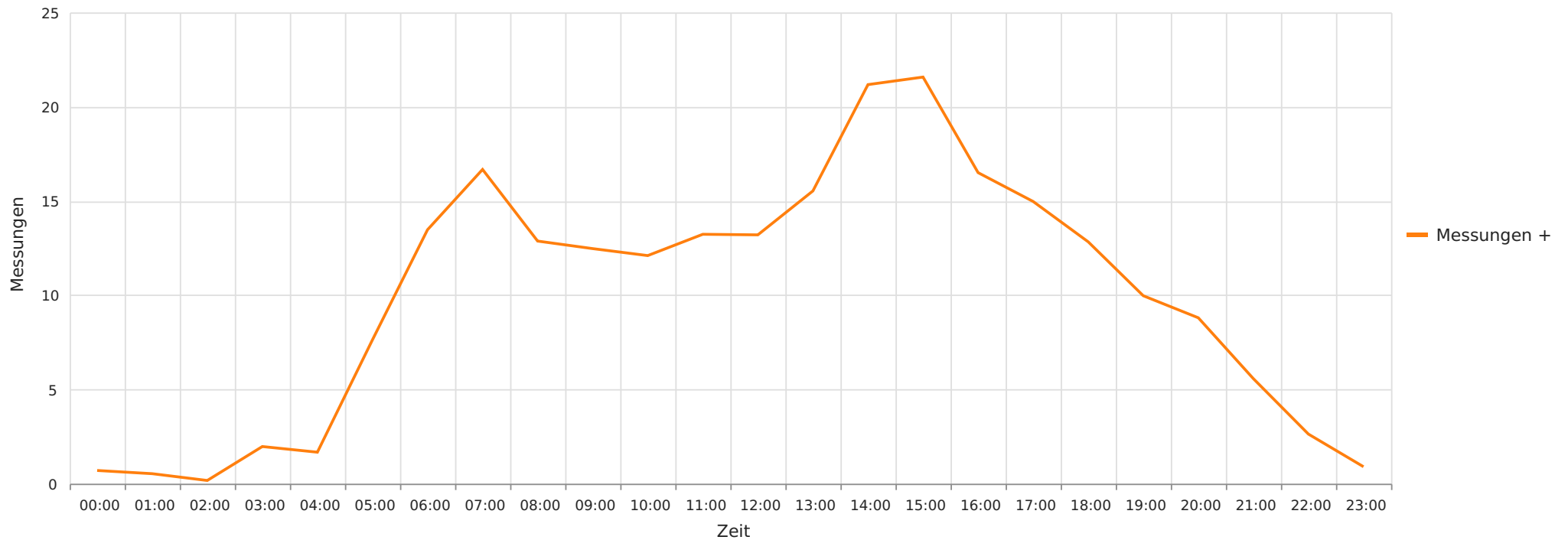
Statistik

Donnerstag, 1. Mai 2025, 00:00 Uhr bis Samstag, 31. Mai 2025, 23:59 Uhr

Messungen	7112
Durchschnittsgeschwindigkeit	Vd 39 km/h
85% der Fahrzeuge fahren langsamer oder maximal	V85 50 km/h
Maximalgeschwindigkeit	Vmax 142 km/h



Neue Dorfstraße, Fahrtrichtung Hangelsberg, 30 km/h Beschränkung, Auswertung von Montag bis Freitag
Gemittelte Anzahl an Messwerten vs. Uhrzeit



Statistik

Donnerstag, 1. Mai 2025, 00:00 Uhr bis Samstag, 31. Mai 2025, 23:59 Uhr

Messungen	7112
Durchschnittsgeschwindigkeit	Vd 39 km/h
85% der Fahrzeuge fahren langsamer oder maximal	V85 50 km/h
Maximalgeschwindigkeit	Vmax 142 km/h

Ortsteil

Kienbaum

Örtlichkeit

Neue Dorfstraße
(Kita Eulenbaum)

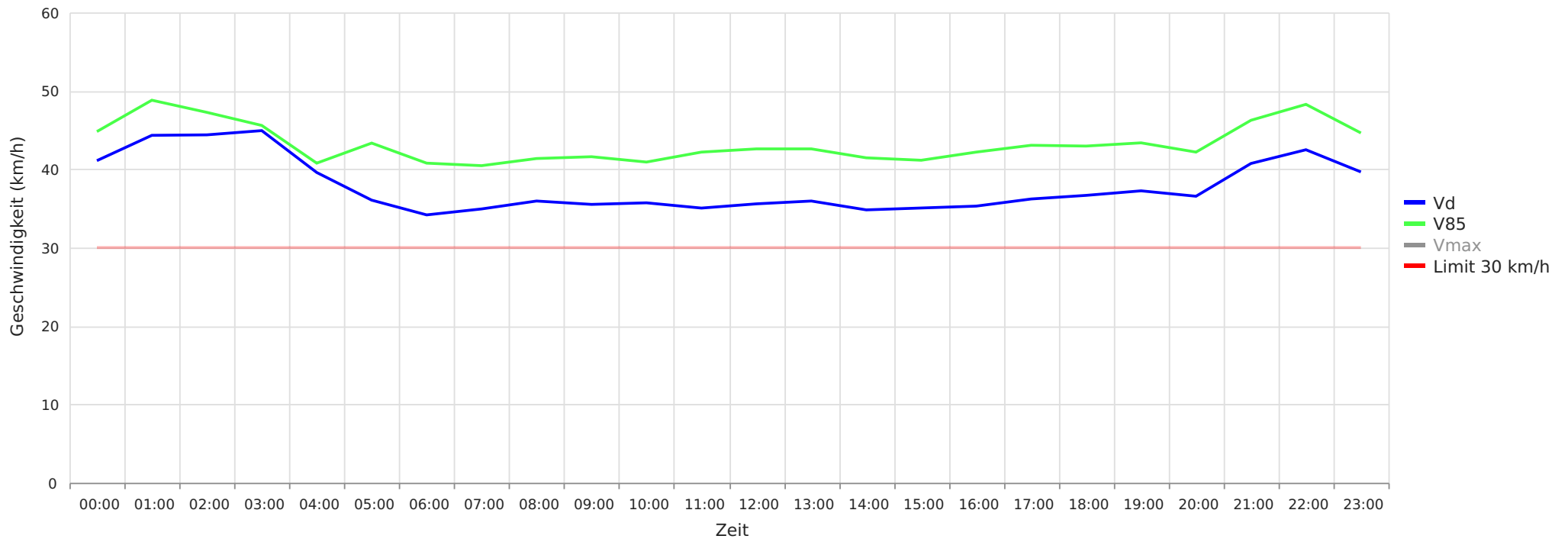
Fahrtrichtung

Bundesstraße 1





Neue Dorfstraße, Fahrtrichtung Bundesstraße 1, 30 km/h Beschränkung, Auswertung von Montag bis Freitag
Vd, V85, Vmax vs. Uhrzeit



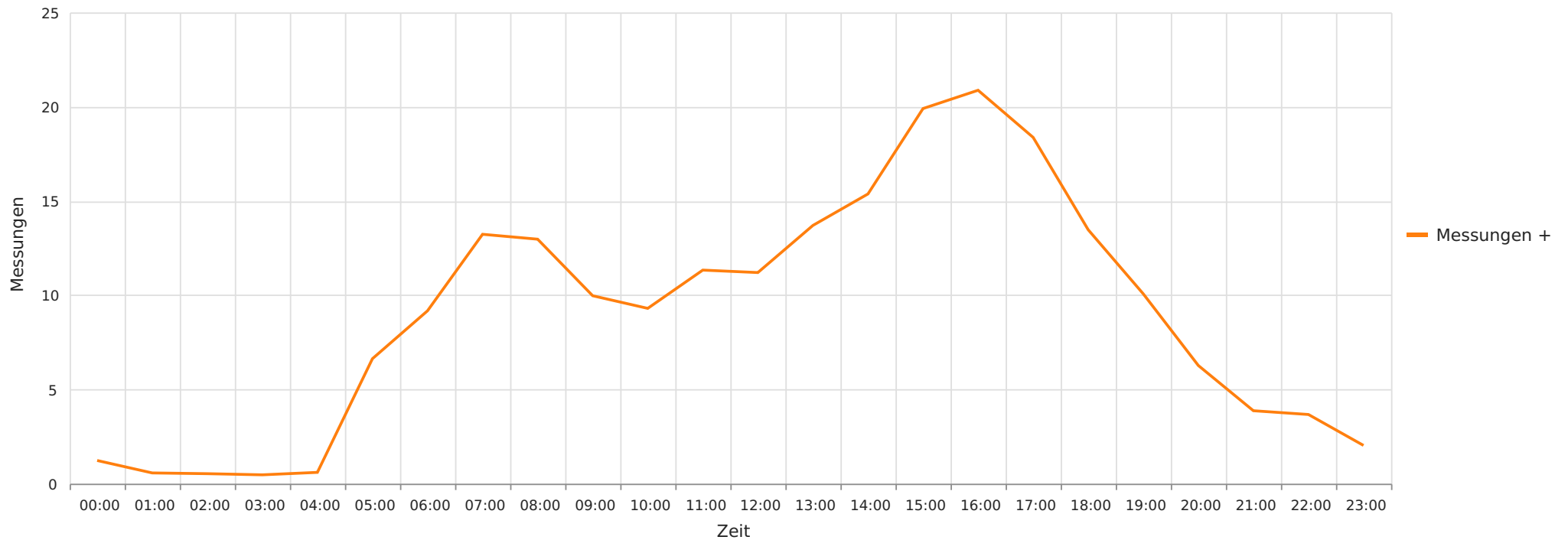
Statistik

Donnerstag, 1. Mai 2025, 00:00 Uhr bis Freitag, 30. Mai 2025, 23:59 Uhr

Messungen	6443
Durchschnittsgeschwindigkeit	Vd 36 km/h
85% der Fahrzeuge fahren langsamer oder maximal	V85 44 km/h
Maximalgeschwindigkeit	Vmax 137 km/h



Neue Dorfstraße, Fahrtrichtung Bundesstraße 1, 30 km/h Beschränkung, Auswertung von Montag bis Freitag
Gemittelte Anzahl an Messwerten vs. Uhrzeit



Statistik


Donnerstag, 1. Mai 2025, 00:00 Uhr bis Freitag, 30. Mai 2025, 23:59 Uhr

Messungen	6443
Durchschnittsgeschwindigkeit	Vd 36 km/h
85% der Fahrzeuge fahren langsamer oder maximal	V85 44 km/h
Maximalgeschwindigkeit	Vmax 137 km/h

Ortsteil
Spreeau

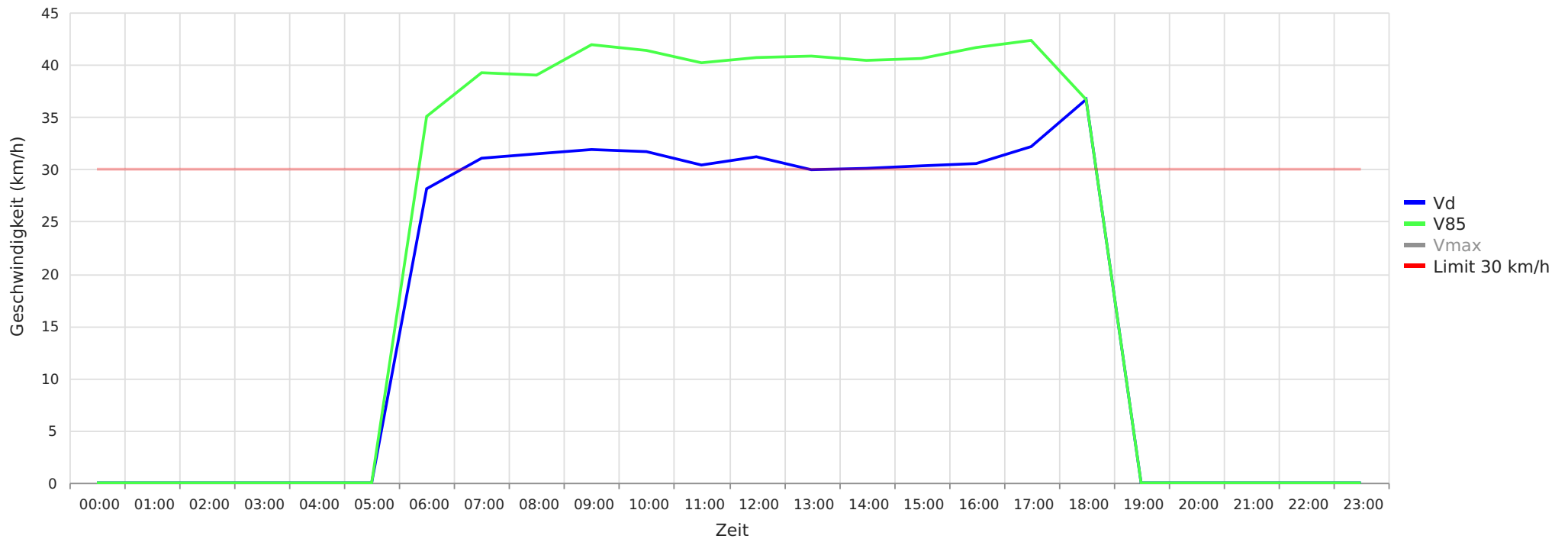
Örtlichkeit
Dorfstraße
(Haus-Nr. 22)

Fahrtrichtung
Sieverslake





Dorfstraße, Fahrtrichtung Sieverslake, 30 km/h Beschränkung in de Zeit 06:00 - 18:00 Uhr, Auswertung von Montag bis Freitag
Vd, V85, Vmax vs. Uhrzeit



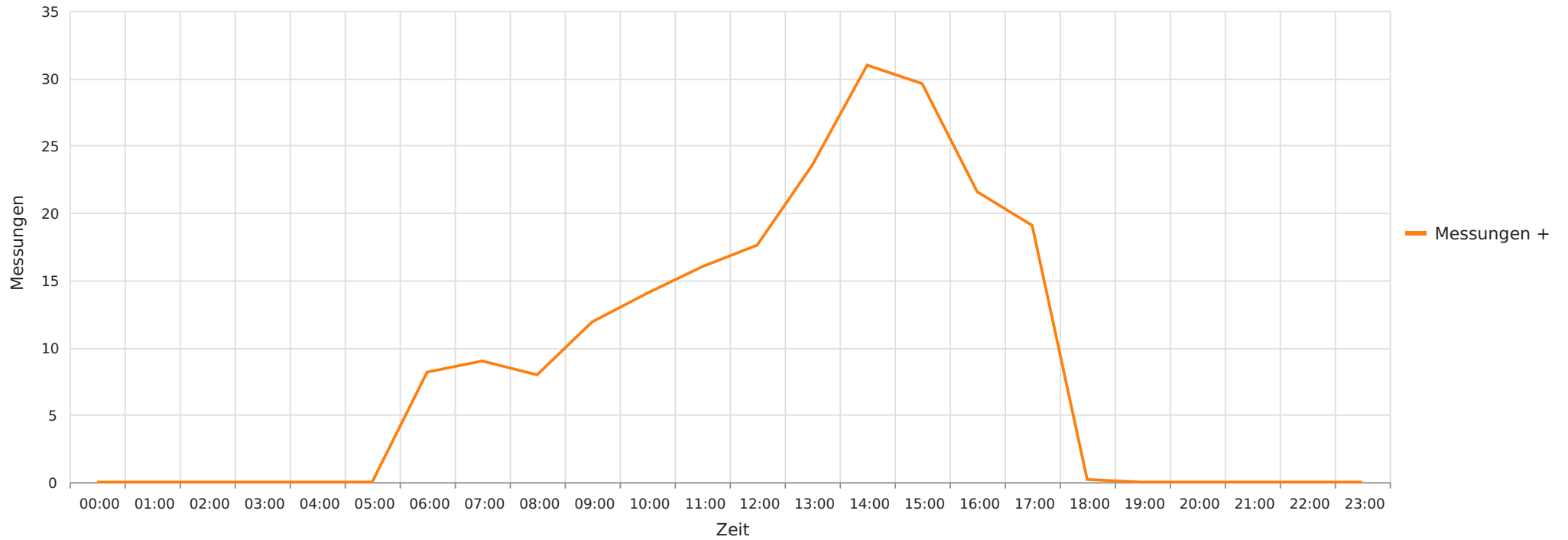
Statistik

Donnerstag, 1. Mai 2025, 06:00 Uhr bis Samstag, 31. Mai 2025, 18:00 Uhr

Messungen	6288
Durchschnittsgeschwindigkeit	Vd 31 km/h
85% der Fahrzeuge fahren langsamer oder maximal	V85 42 km/h
Maximalgeschwindigkeit	Vmax 80 km/h



Dorfstraße, Fahrtrichtung Sieverslake, 30 km/h Beschränkung in de Zeit 06:00 - 18:00 Uhr,Auswertung von Montag bis Freitag
Gemittelte Anzahl an Messwerten vs. Uhrzeit



Statistik


Donnerstag, 1. Mai 2025, 06:00 Uhr bis Samstag, 31. Mai 2025, 18:00 Uhr

Messungen	6288
Durchschnittsgeschwindigkeit	Vd 31 km/h
85% der Fahrzeuge fahren langsamer oder maximal	V85 42 km/h
Maximalgeschwindigkeit	Vmax 80 km/h

Ortsteil
Spreeau

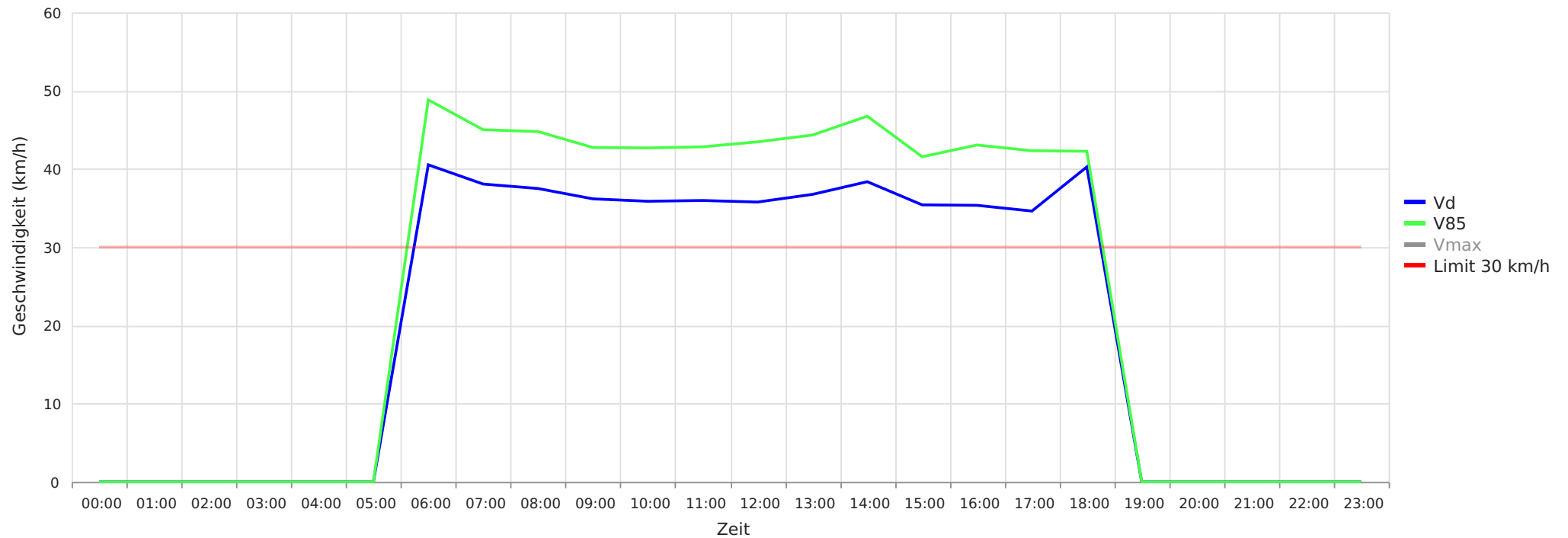
Örtlichkeit
Dorfstraße
(Villa Kiebitz)

Fahrtrichtung
GVZ Freienbrink





Dorfstr,Kita, 30 km/h Beschränkung in der Zeit von 06:00 - 18:00,Auswertung von Montag bis Freitag
Vd, V85, Vmax vs. Uhrzeit



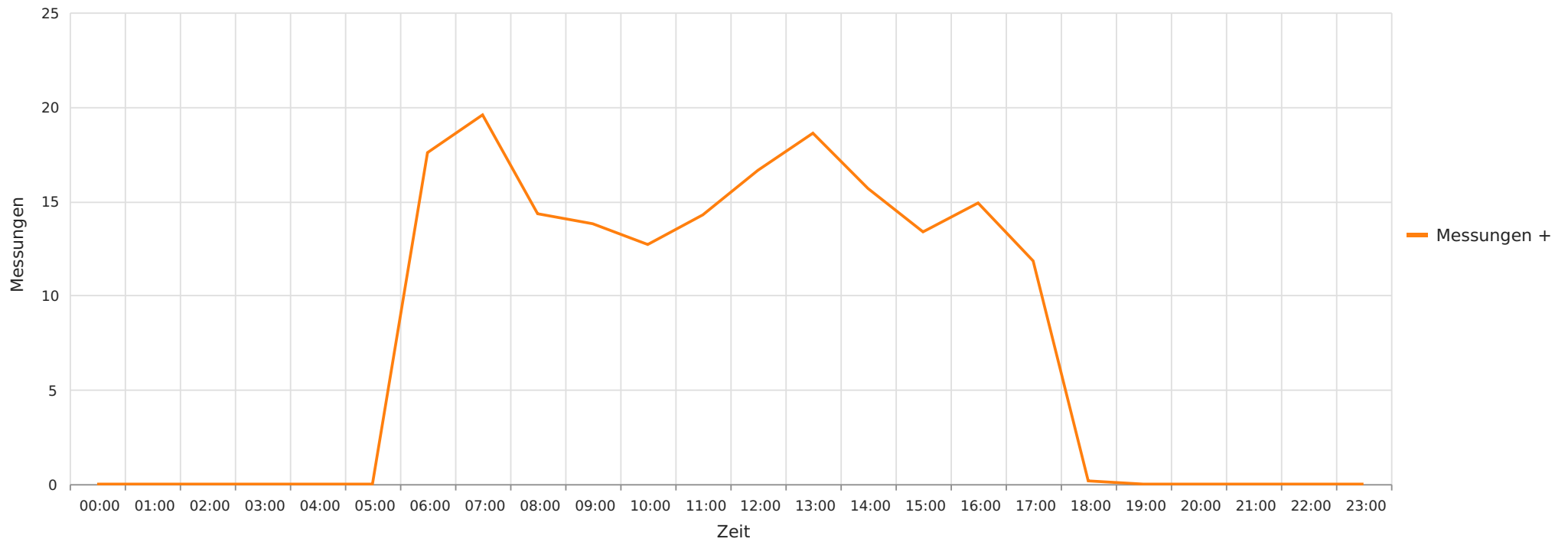
Statistik

Donnerstag, 1. Mai 2025, 06:00 Uhr bis Samstag, 31. Mai 2025, 18:00 Uhr

Messungen	5502
Durchschnittsgeschwindigkeit	Vd 37 km/h
85% der Fahrzeuge fahren langsamer oder maximal	V85 46 km/h
Maximalgeschwindigkeit	Vmax 166 km/h



Dorfstr,Kita, 30 km/h Beschränkung in der Zeit von 06:00 - 18:00,Auswertung von Montag bis Freitag
Gemittelte Anzahl an Messwerten vs. Uhrzeit



Statistik

Donnerstag, 1. Mai 2025, 06:00 Uhr bis Samstag, 31. Mai 2025, 18:00 Uhr

Messungen	5502
Durchschnittsgeschwindigkeit	Vd 37 km/h
85% der Fahrzeuge fahren langsamer oder maximal	V85 46 km/h
Maximalgeschwindigkeit	Vmax 166 km/h