

# Gemeinde Grünheide (Mark)

## Der Bürgermeister

mit den Ortsteilen  
Grünheide (Mark) · Hangelsberg · Kagel · Kienbaum · Mönchwinkel · Spreeau



## Auswertung der Geschwindigkeitsanzeigen in der Gemeinde Grünheide (Mark)

Standorte:

<i>Ortsteil</i>	<i>Örtlichkeit</i>	<i>Fahrtrichtung</i>
Grünheide (Mark)	L 23 (Löcknitzcampus)	Bahnhof Fangschleuse
	L 23 (Löcknitzcampus)	Grünheide (Mark)
Hangelsberg	Berliner Landstraße (Bushaltestelle Unsal)	Fürstenwalde
	Berliner Landstraße (Bushaltestelle Unsal)	Grünheide (Mark)
	Berliner Damm (Rote Villa)	Hangelsberg
Kagel	Gerhardt-Hauptmann-Straße (Dorfplatz)	Kagel-Möllensee
	Gerhardt-Hauptmann-Straße (Ecke Seestraße)	Lichtenow
Kienbaum	Neue Dorfstraße (Haus-Nr. 53)	Hangelsberg
	Neue Dorfstraße (Kita Eulenbaum)	Bundestraße 1
Spreeau	Dorfstraße (Haus-Nr. 22)	Sieverslake
	Dorfstraße (Villa Kiebitz)	GVZ Freienbrink

Zeitraum:

von: 01.03.2025

bis:

31.03.2025

erstellt am: 04.04.2025

## Einleitung

Die Gemeinde Grünheide (Mark) stellt allen Einwohnern, sowie Verkehrsteilnehmern die Auswertungen der Geschwindigkeitsanzeigen im Gemeindegebiet zur Verfügung. Die Geschwindigkeitsanzeigen sollen die Verkehrsteilnehmer an die Einhaltung der zulässigen Geschwindigkeiten erinnern und dessen Einhaltung beitragen.

Zu den festinstallierten Geschwindigkeitsanzeigen betreibt die Gemeinde zusätzlich eine mobile Geschwindigkeitsanzeige, deren Standort im Gemeindegebiet wechselt.

In den Auswertungen werden die erfassten Werte werden als Messungen angegeben. Messungen können hierbei auch Bewegungen von Sträuchern oder Bäumen im Wind, Radfahrern oder Fußgängern sein. Die Messwerte sind kein eindeutiger Nachweis für das Verkehrsgeschehen am Standort, sondern liefern verschiedene Indizien zum Verkehrsgeschehen die bei Bedarf fachlich betrachtet und bewertet werden müssen.

Im oberen Bereich der Auswertung werden der Standort angegeben.

Im ersten Diagramm des jeweiligen Standortes wird die Durchschnittsgeschwindigkeit, V85 und die zulässige Höchstgeschwindigkeit dargestellt. Da der ausgewählte Zeitraum länger als 24 Stunden beträgt, werden für jeden Tag und jeden Datenpunkt Vd, V85 berechnet und am Ende der Mittelwert gebildet.

Im zweiten Diagramm des jeweiligen Standortes werden die Anzahl der Messwerte im Tagesverlauf dargestellt Da der ausgewählte Zeitraum länger als 24 Stunden beträgt, werden für jeden Tag und jeden Datenpunkt die Anzahl der Messwerte ermittelt und am Ende der Mittelwert gebildet.

**Ortsteil**

Grünheide (Mark)

**Örtlichkeit**

L 23

(Löcknitzcampus)

**Fahrtrichtung**

Bahnhof Fangschleuse



# Élan Cité



DÉTECTER • INFORMER • SÉCURISER

---

**Beginn der Auswertung:** Samstag, 1. März 2025 00:00

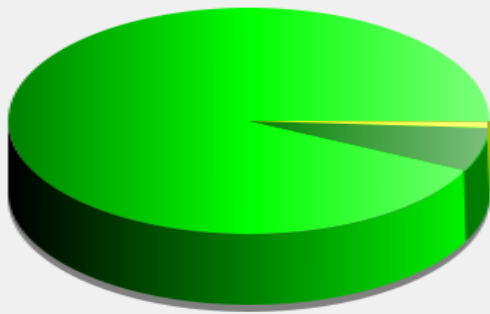
**Ende der Auswertung:** Donnerstag, 13. März 2025 23:59

**Messort:** Löcknitzcampus in Fahrtrichtung Bahnhof Fangschleuse

**Kommentar:** Der Löcknitzcampus beinhaltet folgende Einrichtungen :

- Gerhart-Hauptmann- Grundschulde
- Docemus Privatschule
- Familienzentrum Grünheide (Mark)
- Löcknithalle
- Kita Kunderbunt
- Kita Traumland

Ankommende Fahrzeuge



15 - 60 Km/h	: 21.471 - (92.79 %)
61 - 70 Km/h	: 1.441 - (6.23 %)
71 - 90 Km/h	: 209 - (0.90 %)
91 - 110 Km/h (und mehr)	: 18 - (0.08 %)

**Beginn der Auswertung:** Samstag, 1. März 2025 00:00

**Ende der Auswertung:** Donnerstag, 13. März 2025 23:59

**Messort:** Löcknitzcampus in Fahrtrichtung Bahnhof Fangschleuse

**Kommentar:** Der Löcknitzcampus beinhaltet folgende Einrichtungen :

- Gerhart-Hauptmann- Grundschule
- Docemus Privatschule
- Familienzentrum Grünheide (Mark)
- Löcknithalle
- Kita Kunderbunt
- Kita Traumland

**Beginn der Auswertung:** Samstag, 1. März 2025 00:00  
**Ende der Auswertung:** Donnerstag, 13. März 2025 23:59

**Messort:** Löcknitzcampus in Fahrtrichtung Bahnhof Fangschleuse

**Kommentar:** Der Löcknitzcampus beinhaltet folgende Einrichtungen :  
- Gerhart-Hauptmann- Grundschulde  
- Docemus Privatschule  
- Familienzentrum Grünheide (Mark)  
- Löcknithalle  
- Kita Kunderbunt  
- Kita Traumland

---

# Élan Cité



DÉTECTER • INFORMER • SÉCURISER

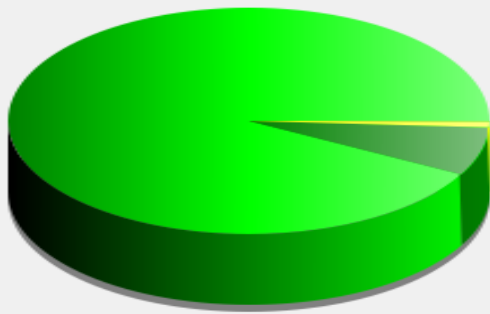
---

**Beginn der Auswertung:** Freitag, 14. März 2025 00:00  
**Ende der Auswertung:** Montag, 31. März 2025 23:59

**Messort:** Löcknitzcampus in Fahrtrichtung Bahnhof Fangschleuse

**Kommentar:** Der Löcknitzcampus beinhaltet folgende Einrichtungen :  
- Gerhart-Hauptmann- Grundschulde  
- Docemus Privatschule  
- Familienzentrum Grünheide (Mark)  
- Löcknithalle  
- Kita Kunderbunt  
- Kita Traumland

Ankommende Fahrzeuge




15 - 60 Km/h	: 26.632	- (92.17 %)
61 - 70 Km/h	: 2.000	- (6.92 %)
71 - 90 Km/h	: 248	- (0.86 %)
91 - 110 Km/h (und mehr)	: 15	- (0.05 %)

**Beginn der Auswertung:** Freitag, 14. März 2025 00:00  
**Ende der Auswertung:** Montag, 31. März 2025 23:59

**Messort:** Löcknitzcampus in Fahrtrichtung Bahnhof Fangschleuse

**Kommentar:** Der Löcknitzcampus beinhaltet folgende Einrichtungen :  
- Gerhart-Hauptmann- Grundschulde  
- Docemus Privatschule  
- Familienzentrum Grünheide (Mark)  
- Löcknithalle  
- Kita Kunderbunt  
- Kita Traumland



---

**Beginn der Auswertung:** Freitag, 14. März 2025 00:00  
**Ende der Auswertung:** Montag, 31. März 2025 23:59

**Messort:** Löcknitzcampus in Fahrtrichtung Bahnhof Fangschleuse

**Kommentar:** Der Löcknitzcampus beinhaltet folgende Einrichtungen :

- Gerhart-Hauptmann- Grundschulde
- Docemus Privatschule
- Familienzentrum Grünheide (Mark)
- Löcknithalle
- Kita Kunderbunt
- Kita Traumland

**Ortsteil**

Grünheide (Mark)

**Örtlichkeit**

L 23

(Löcknitzcampus)

**Fahrtrichtung**

Grünheide (Mark)



# Élan Cité



DÉTECTER • INFORMER • SÉCURISER

---

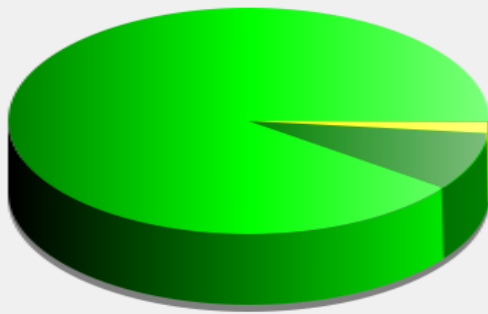
**Beginn der Auswertung:** Samstag, 1. März 2025 00:00  
**Ende der Auswertung:** Donnerstag, 13. März 2025 23:59

**Messort:** Löcknitzcampus in Fahrtrichtung Grünheide (Mark)

**Kommentar:** Der Löcknitzcampus beinhaltet folgende Einrichtungen :

- Gerhart-Hauptmann- Grundschulde
- Docemus Privatschule
- Familienzentrum Grünheide (Mark)
- Löcknithalle
- Kita Kunderbunt
- Kita Traumland

Ankommende Fahrzeuge



15 - 60 Km/h	: 19.163 - (89.95 %)
61 - 70 Km/h	: 1.773 - (8.32 %)
71 - 90 Km/h	: 348 - (1.63 %)
91 - 110 Km/h (und mehr)	: 21 - (0.10 %)


**Beginn der Auswertung:** Samstag, 1. März 2025 00:00

**Ende der Auswertung:** Donnerstag, 13. März 2025 23:59

**Messort:** Löcknitzcampus in Fahrtrichtung Grünheide (Mark)

**Kommentar:** Der Löcknitzcampus beinhaltet folgende Einrichtungen :

- Gerhart-Hauptmann- Grundschulde
- Docemus Privatschule
- Familienzentrum Grünheide (Mark)
- Löcknithalle
- Kita Kunderbunt
- Kita Traumland



---

**Beginn der Auswertung:** Samstag, 1. März 2025 00:00

**Ende der Auswertung:** Donnerstag, 13. März 2025 23:59

**Messort:** Löcknitzcampus in Fahrtrichtung Grünheide (Mark)

**Kommentar:** Der Löcknitzcampus beinhaltet folgende Einrichtungen :

- Gerhart-Hauptmann- Grundschulde
- Docemus Privatschule
- Familienzentrum Grünheide (Mark)
- Löcknithalle
- Kita Kunderbunt
- Kita Traumland

# Élan Cité



DÉTECTER • INFORMER • SÉCURISER

---

**Beginn der Auswertung:** Donnerstag, 13. März 2025 00:00

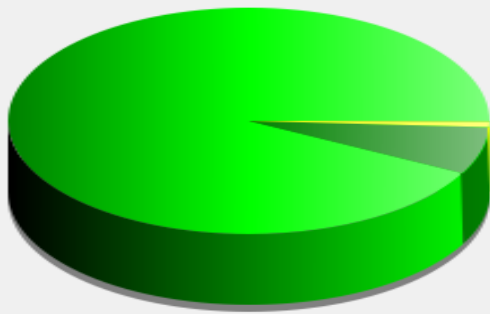
**Ende der Auswertung:** Montag, 31. März 2025 23:59

**Messort:** Löcknitzcampus in Fahrtrichtung Grünheide (Mark)

**Kommentar:** Der Löcknitzcampus beinhaltet folgende Einrichtungen :

- Gerhart-Hauptmann- Grundschulde
- Docemus Privatschule
- Familienzentrum Grünheide (Mark)
- Löcknithalle
- Kita Kunderbunt
- Kita Traumland

Ankommende Fahrzeuge



15 - 60 Km/h	: 28.070 - (92.35 %)
61 - 70 Km/h	: 2.057 - (6.77 %)
71 - 90 Km/h	: 253 - (0.83 %)
91 - 110 Km/h (und mehr)	: 15 - (0.05 %)


**Beginn der Auswertung:** Donnerstag, 13. März 2025 00:00

**Ende der Auswertung:** Montag, 31. März 2025 23:59

**Messort:** Löcknitzcampus in Fahrtrichtung Grünheide (Mark)

**Kommentar:** Der Löcknitzcampus beinhaltet folgende Einrichtungen :

- Gerhart-Hauptmann- Grundschulde
- Docemus Privatschule
- Familienzentrum Grünheide (Mark)
- Löcknithalle
- Kita Kunderbunt
- Kita Traumland



---

**Beginn der Auswertung:** Donnerstag, 13. März 2025 00:00

**Ende der Auswertung:** Montag, 31. März 2025 23:59

**Messort:** Löcknitzcampus in Fahrtrichtung Grünheide (Mark)

**Kommentar:** Der Löcknitzcampus beinhaltet folgende Einrichtungen :

- Gerhart-Hauptmann- Grundschulde
- Docemus Privatschule
- Familienzentrum Grünheide (Mark)
- Löcknithalle
- Kita Kunderbunt
- Kita Traumland

---

**Ortsteil**


Hangelsberg

**Örtlichkeit**

Berliner Landstraße (Bushaltestelle  
Unsal)

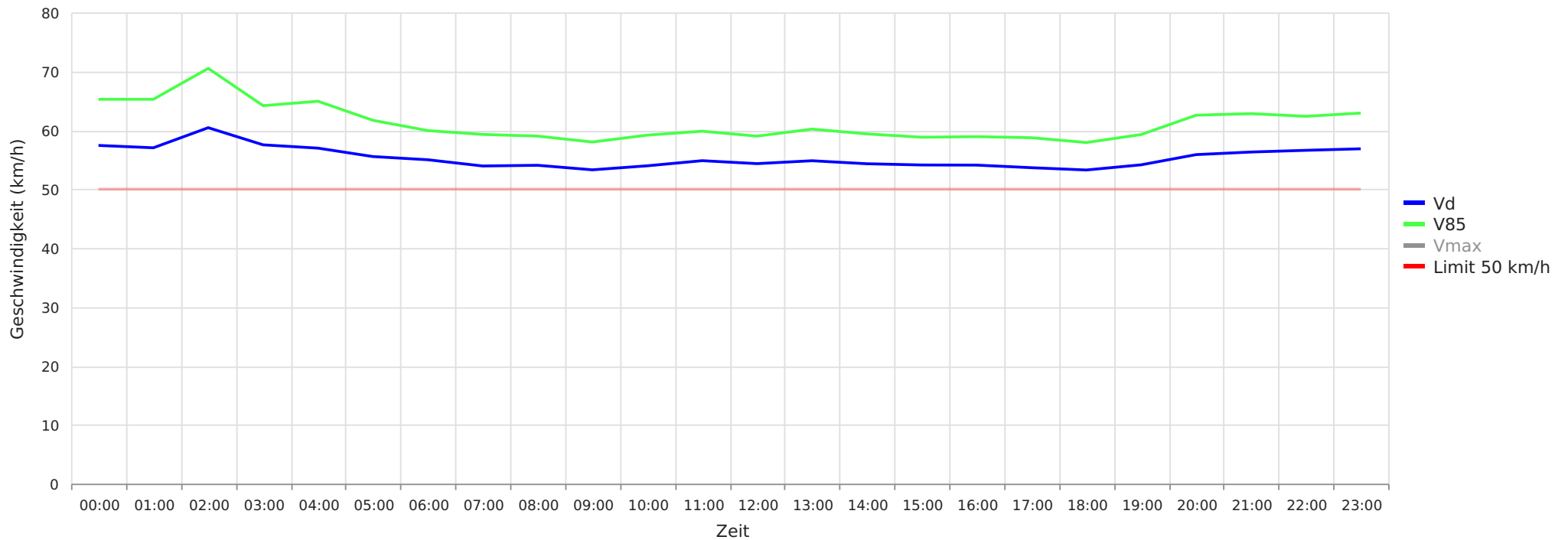
**Fahrtrichtung**

Fürstenwalde





Berliner Landstraße, Fahrtrichtung Fürstenwalde, 50 km/h Beschränkung, Auswertung von Montag bis Freitag  
Vd, V85, Vmax vs. Uhrzeit



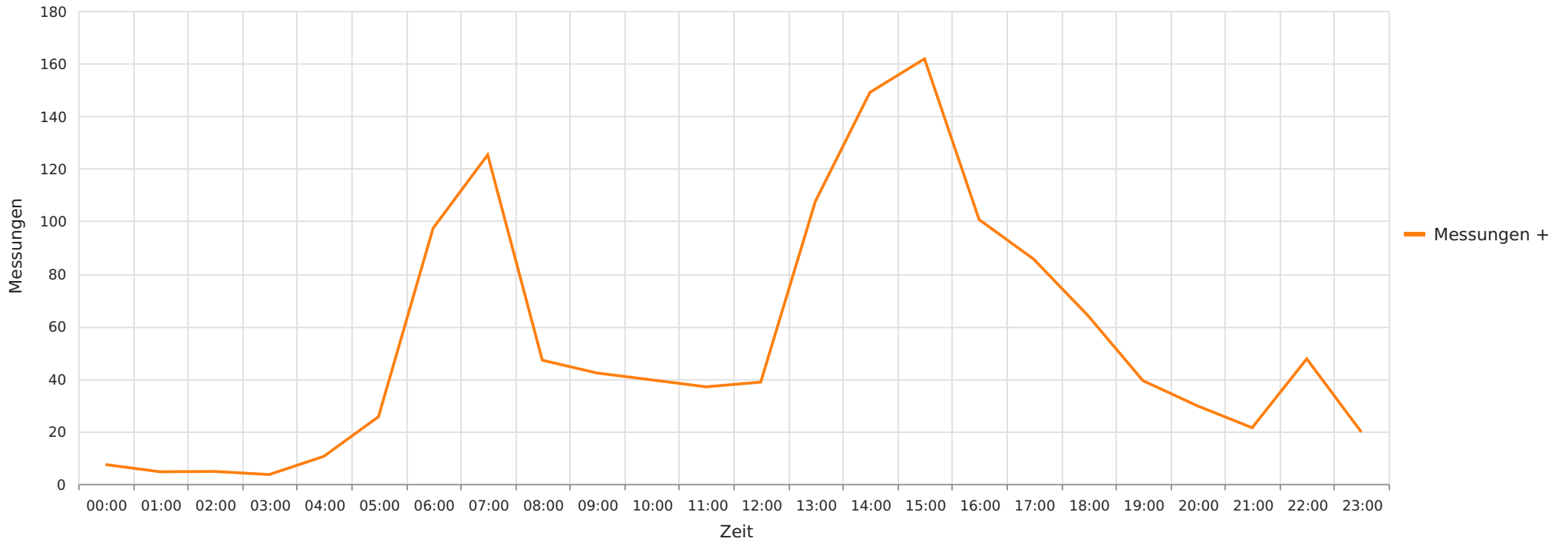
## Statistik

Samstag, 1. März 2025, 23:00 Uhr bis Mittwoch, 26. März 2025, 23:59 Uhr

Messungen	30400
Durchschnittsgeschwindigkeit	Vd 54 km/h
85% der Fahrzeuge fahren langsamer oder maximal	V85 60 km/h
Maximalgeschwindigkeit	Vmax 158 km/h



Berliner Landstraße, Fahrtrichtung Fürstenwalde, 50 km/h Beschränkung, Auswertung von Montag bis Freitag  
Gemittelte Anzahl an Messwerten vs. Uhrzeit



## Statistik

**Samstag, 1. März 2025, 23:00 Uhr bis Mittwoch, 26. März 2025, 23:59 Uhr**

Messungen	30400
Durchschnittsgeschwindigkeit	Vd 54 km/h
85% der Fahrzeuge fahren langsamer oder maximal	V85 60 km/h
Maximalgeschwindigkeit	Vmax 158 km/h

**Ortsteil**


Hangelsberg

**Örtlichkeit**

Berliner Landstraße (Bushaltestelle  
Unsal)

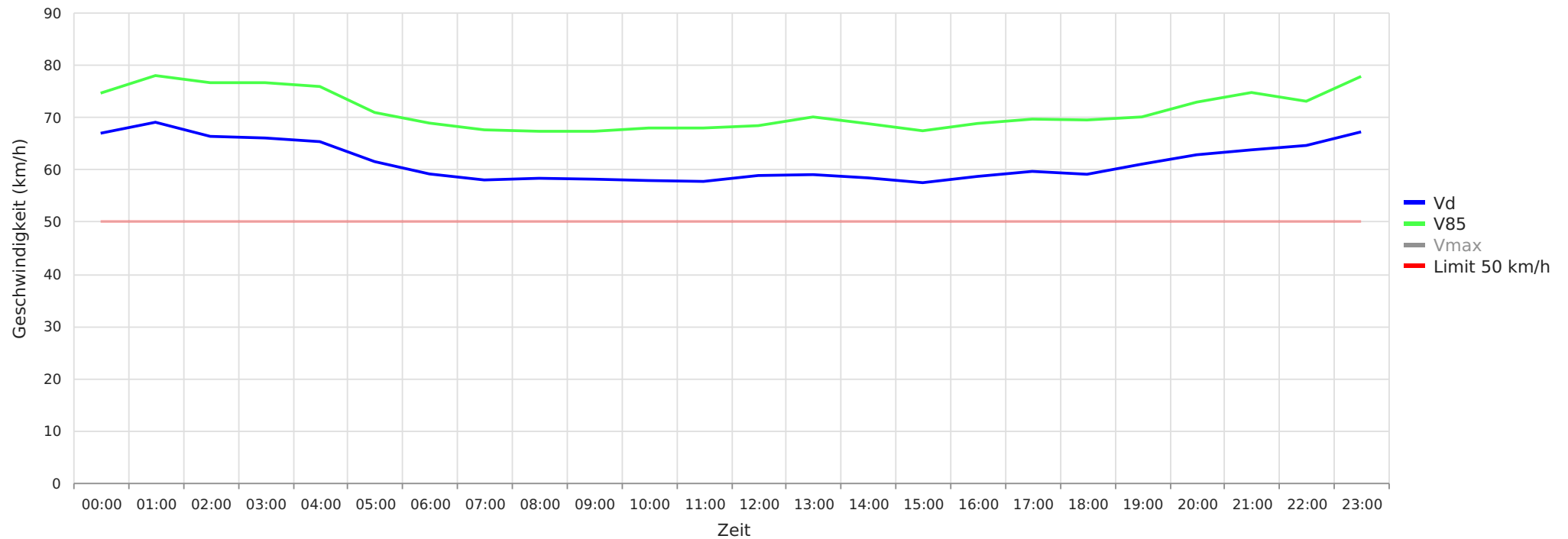
**Fahrtrichtung**

Grünheide (Mark)





Berliner Landstraße, Fahrtrichtung Grünheide (Mark), 50 km/h Beschränkung, Auswertung von Montag bis Freitag  
Vd, V85, Vmax vs. Uhrzeit



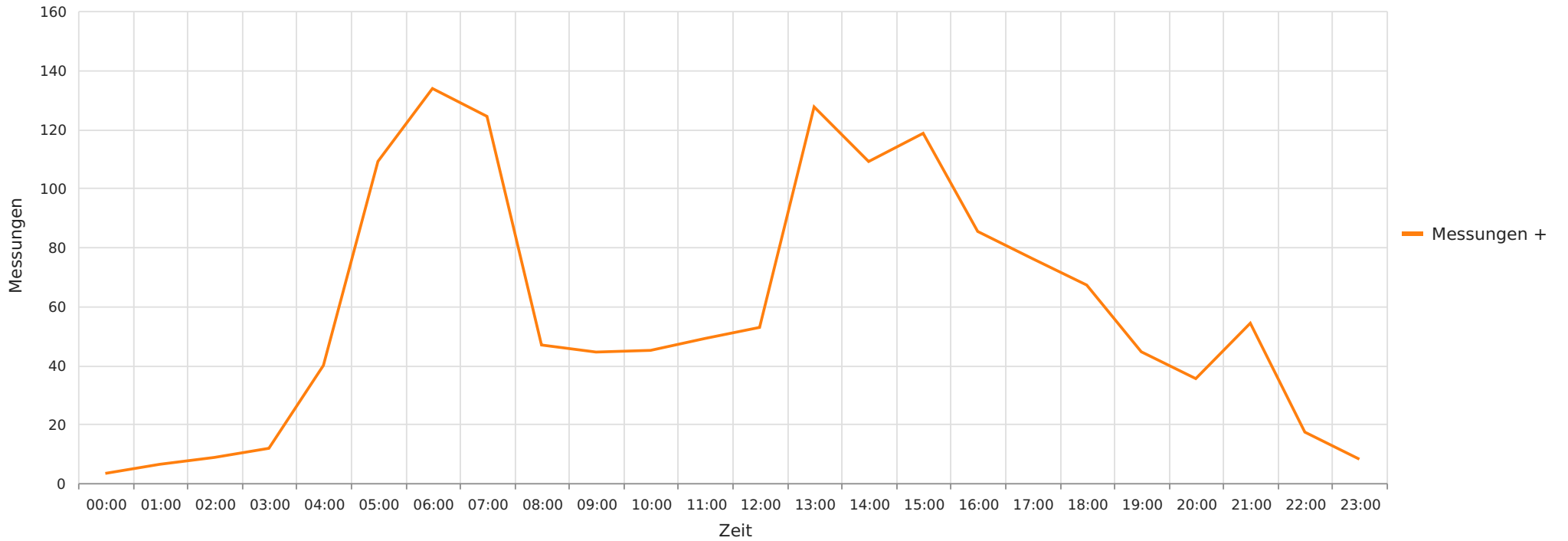
## Statistik

Samstag, 1. März 2025, 00:00 Uhr bis Dienstag, 25. März 2025, 23:59 Uhr

Messungen	32534
Durchschnittsgeschwindigkeit	Vd 60 km/h
85% der Fahrzeuge fahren langsamer oder maximal	V85 70 km/h
Maximalgeschwindigkeit	Vmax 119 km/h



Berliner Landstraße, Fahrtrichtung Grünheide (Mark), 50 km/h Beschränkung, Auswertung von Montag bis Freitag  
Gemittelte Anzahl an Messwerten vs. Uhrzeit



## Statistik

Samstag, 1. März 2025, 00:00 Uhr bis Dienstag, 25. März 2025, 23:59 Uhr

Messungen	32534
Durchschnittsgeschwindigkeit	Vd 60 km/h
85% der Fahrzeuge fahren langsamer oder maximal	V85 70 km/h
Maximalgeschwindigkeit	Vmax 119 km/h

**Ortsteil**

Hangelsberg

**Örtlichkeit**

Berliner Damm (Rote Villa)

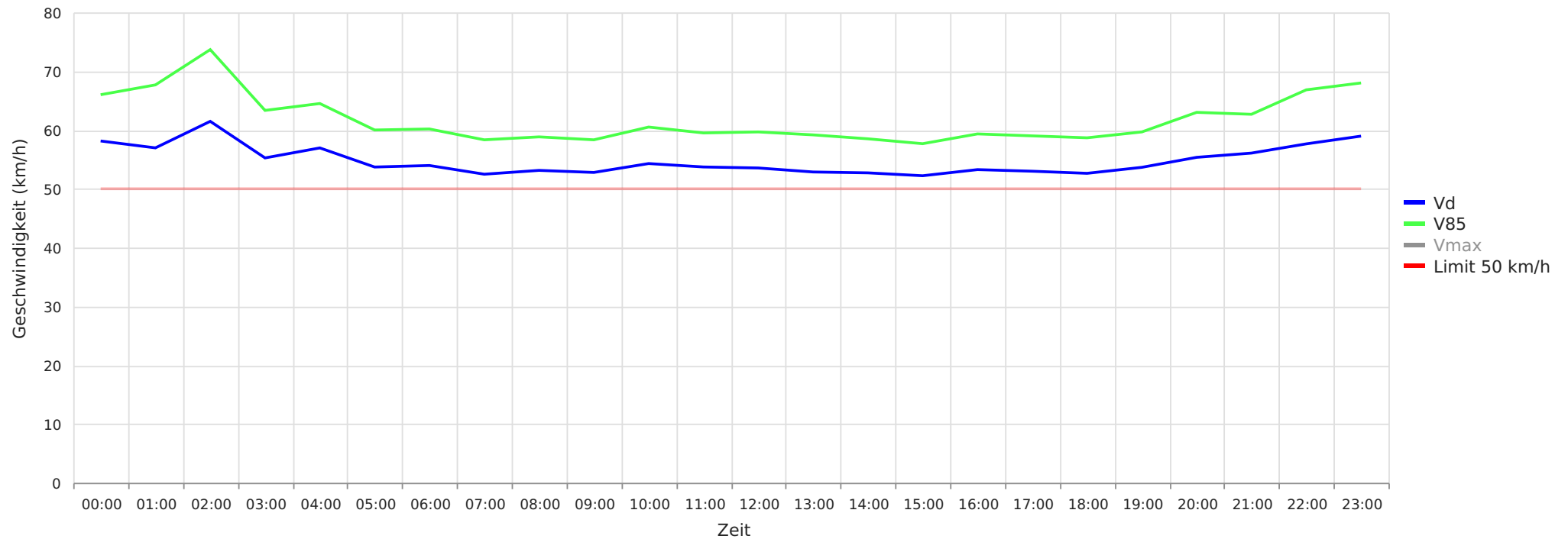
**Fahrtrichtung**

Hangelsberg





Berliner Damm, Fahrtrichtung Hangelsberg, 50 km/h Beschränkung, Auswertung von Montag bis Freitag  
Vd, V85, Vmax vs. Uhrzeit



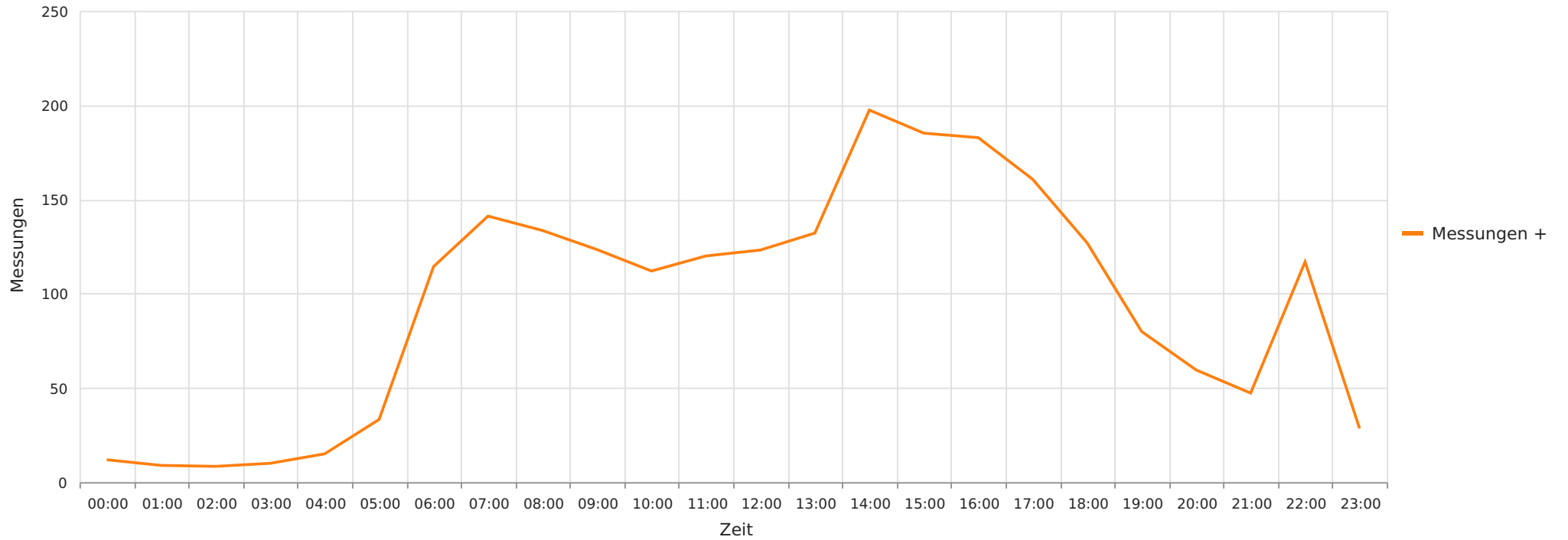
## Statistik

Samstag, 1. März 2025, 00:00 Uhr bis Montag, 10. März 2025, 23:59 Uhr

Messungen	18174
Durchschnittsgeschwindigkeit	Vd 54 km/h
85% der Fahrzeuge fahren langsamer oder maximal	V85 60 km/h
Maximalgeschwindigkeit	Vmax 116 km/h



Berliner Damm, Fahrtrichtung Hangelsberg, 50 km/h Beschränkung, Auswertung von Montag bis Freitag  
Gemittelte Anzahl an Messwerten vs. Uhrzeit



## Statistik

**Samstag, 1. März 2025, 00:00 Uhr bis Montag, 10. März 2025, 23:59 Uhr**

Messungen	18174
Durchschnittsgeschwindigkeit	Vd 54 km/h
85% der Fahrzeuge fahren langsamer oder maximal	V85 60 km/h
Maximalgeschwindigkeit	Vmax 116 km/h

**Ortsteil**


Kagel

**Örtlichkeit**

Gerhardt-Hauptmann-Straße  
(Dorfplatz)

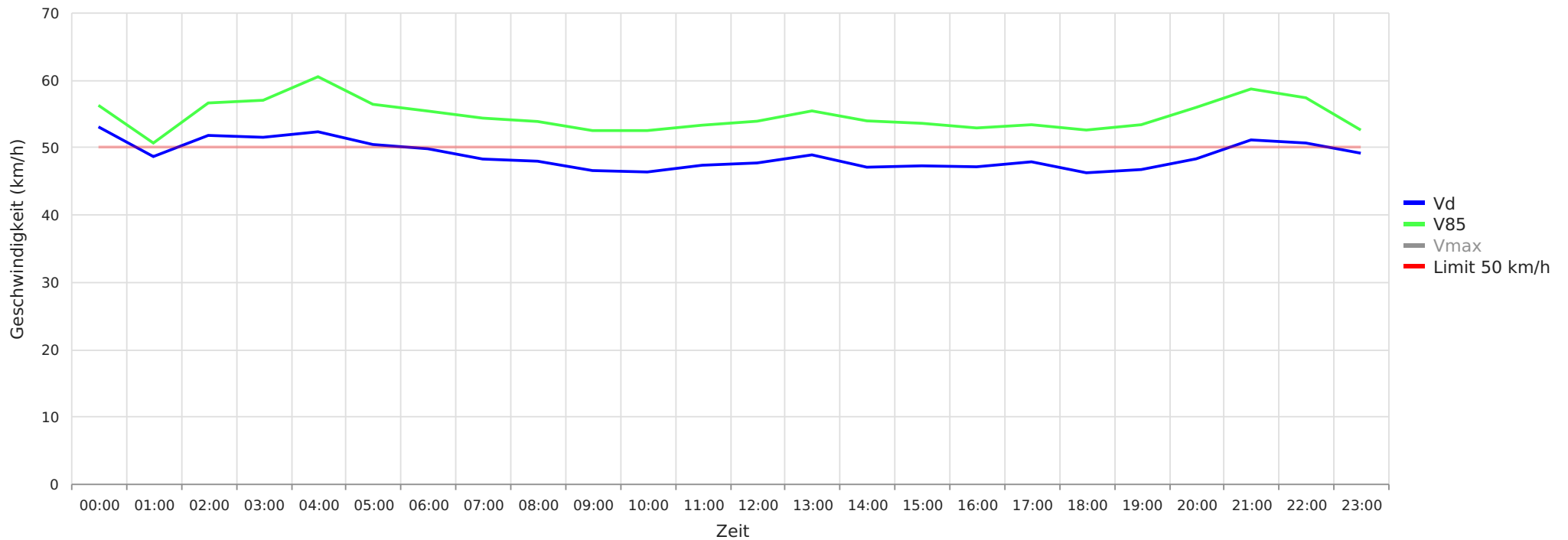
**Fahrtrichtung**

Kagel-Möllensee





Gerhardt-Hauptmann-Straße, Fahrtrichtung Kagel-Möllensee, 50 km/h Beschränkung, Auswertung von Montag bis Freitag  
Vd, V85, Vmax vs. Uhrzeit



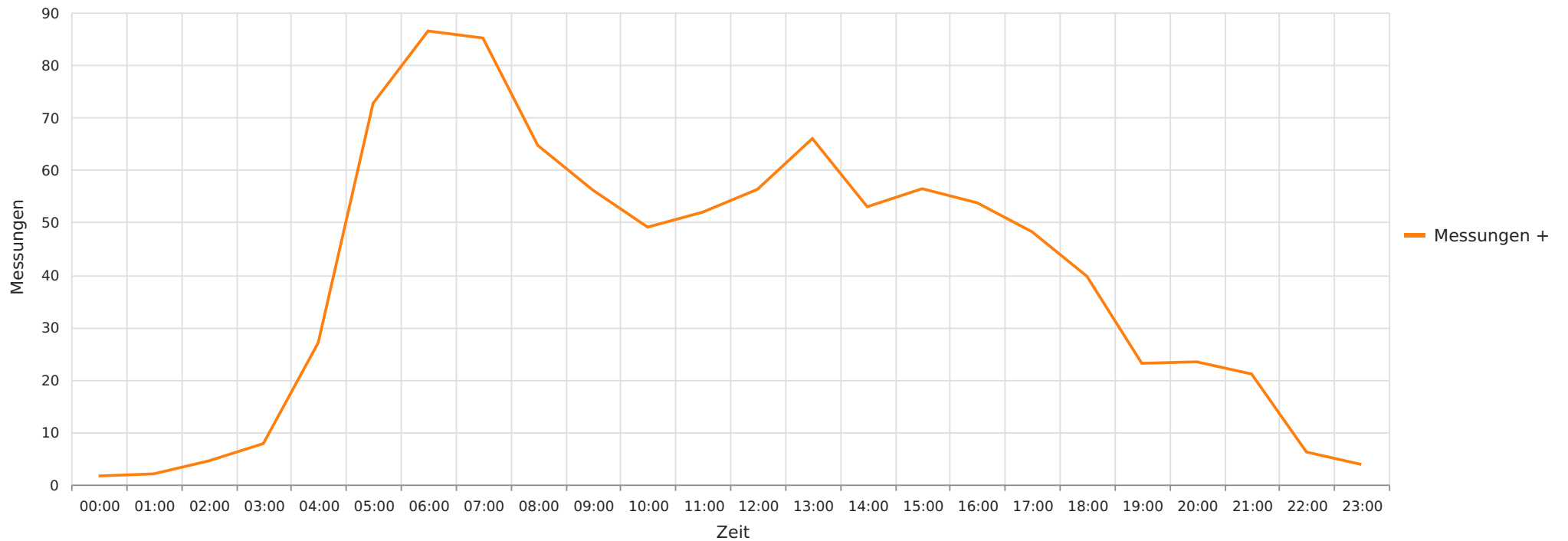
## Statistik

Sonntag, 2. März 2025, 00:00 Uhr bis Freitag, 28. März 2025, 23:59 Uhr

Messungen	24507
Durchschnittsgeschwindigkeit	Vd 48 km/h
85% der Fahrzeuge fahren langsamer oder maximal	V85 55 km/h
Maximalgeschwindigkeit	Vmax 141 km/h



Gerhardt-Hauptmann-Straße, Fahrtrichtung Kagel-Möllensee, 50 km/h Beschränkung, Auswertung von Montag bis Freitag  
Gemittelte Anzahl an Messwerten vs. Uhrzeit



## Statistik

Sonntag, 2. März 2025, 00:00 Uhr bis Freitag, 28. März 2025, 23:59 Uhr

Messungen	24507
Durchschnittsgeschwindigkeit	Vd 48 km/h
85% der Fahrzeuge fahren langsamer oder maximal	V85 55 km/h
Maximalgeschwindigkeit	Vmax 141 km/h

**Ortsteil**

Kagel

**Örtlichkeit**

Gerhardt-Hauptmann-Straße (Ecke  
Seestraße)

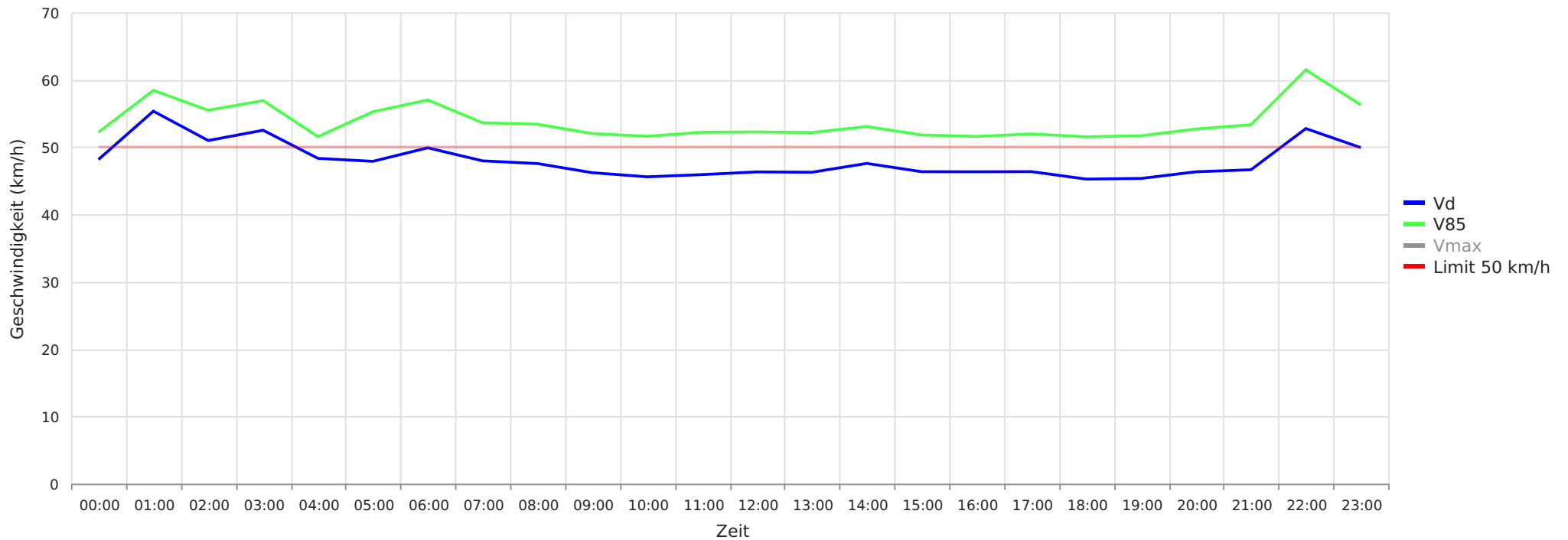
**Fahrtrichtung**

Lichtenow





Gerhardt-Hauptmann-Straße, Fahrtrichtung Lichtenow, 50 km/h Beschränkung, Auswertung von Montag bis Freitag  
Vd, V85, Vmax vs. Uhrzeit



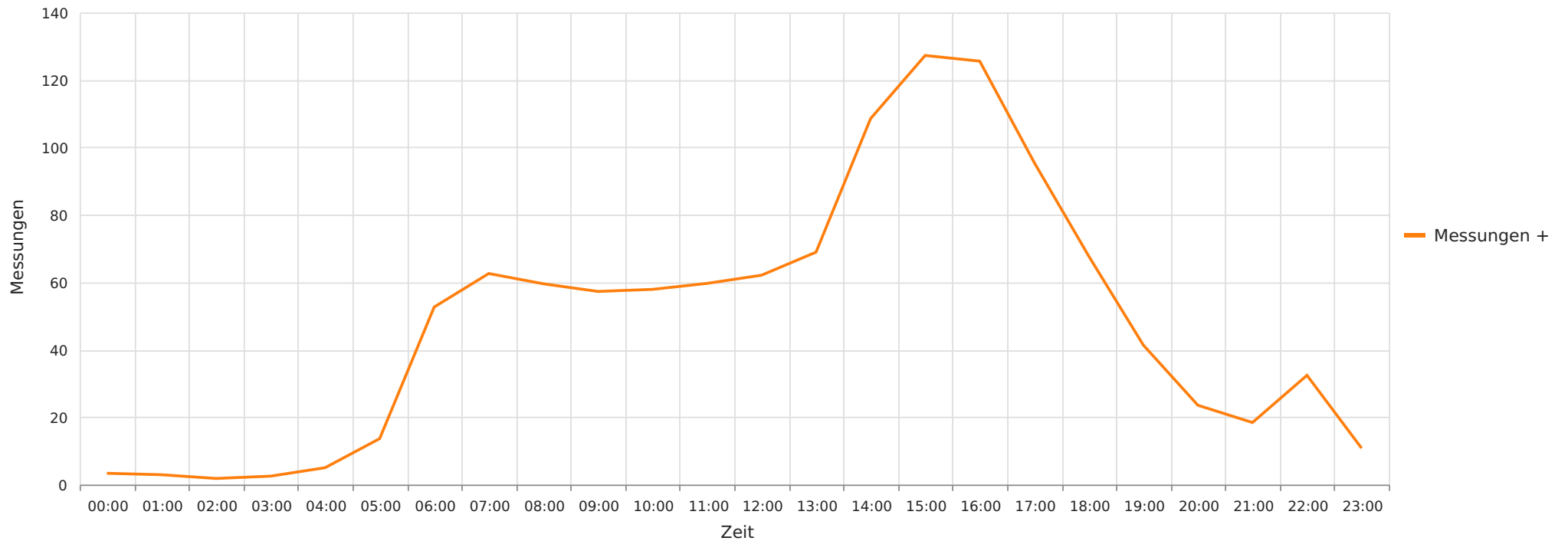
## Statistik

Samstag, 1. März 2025, 00:00 Uhr bis Freitag, 28. März 2025, 23:59 Uhr

Messungen	29460
Durchschnittsgeschwindigkeit	Vd 47 km/h
85% der Fahrzeuge fahren langsamer oder maximal	V85 53 km/h
Maximalgeschwindigkeit	Vmax 83 km/h



Gerhardt-Hauptmann-Straße, Fahrtrichtung Lichtenow, 50 km/h Beschränkung, Auswertung von Montag bis Freitag  
Gemittelte Anzahl an Messwerten vs. Uhrzeit



## Statistik

Samstag, 1. März 2025, 00:00 Uhr bis Freitag, 28. März 2025, 23:59 Uhr

Messungen	29460
Durchschnittsgeschwindigkeit	Vd 47 km/h
85% der Fahrzeuge fahren langsamer oder maximal	V85 53 km/h
Maximalgeschwindigkeit	Vmax 83 km/h

**Ortsteil**


Kienbaum

**Örtlichkeit**

Neue Dorfstraße  
(Haus-Nr. 53)

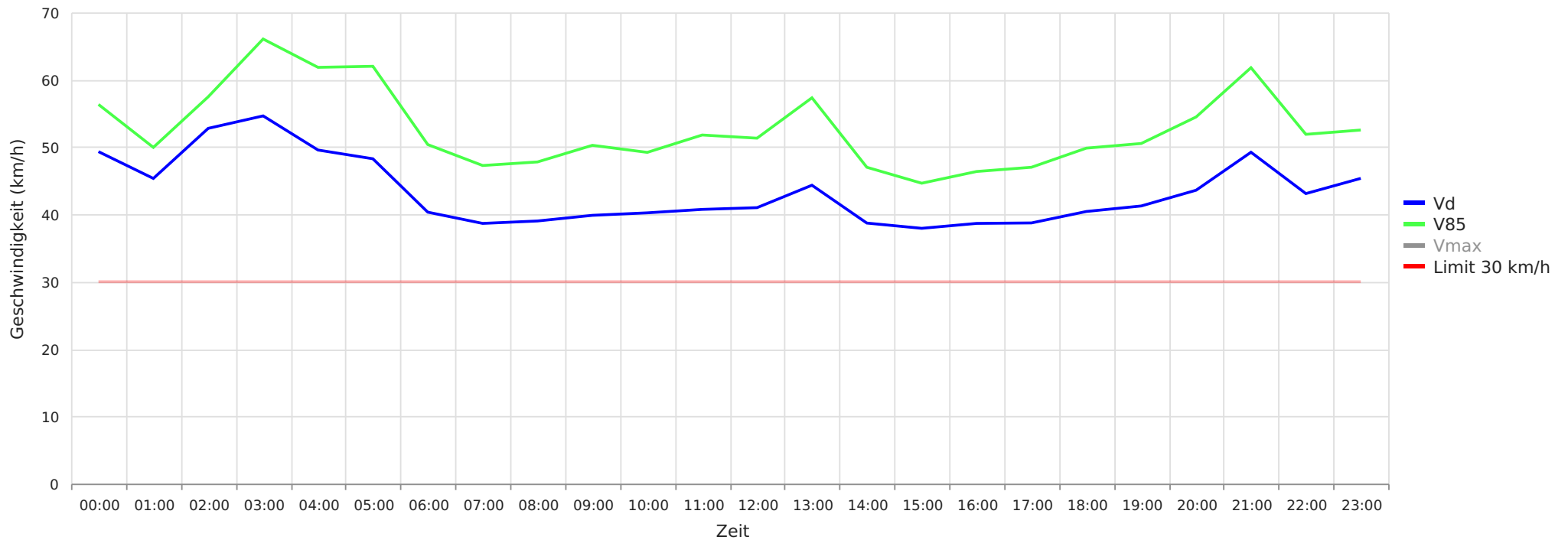
**Fahrtrichtung**

Hangelsberg





Neue Dorfstraße, Fahrtrichtung Hangelsberg, 30 km/h Beschränkung, Auswertung von Montag bis Freitag  
Vd, V85, Vmax vs. Uhrzeit



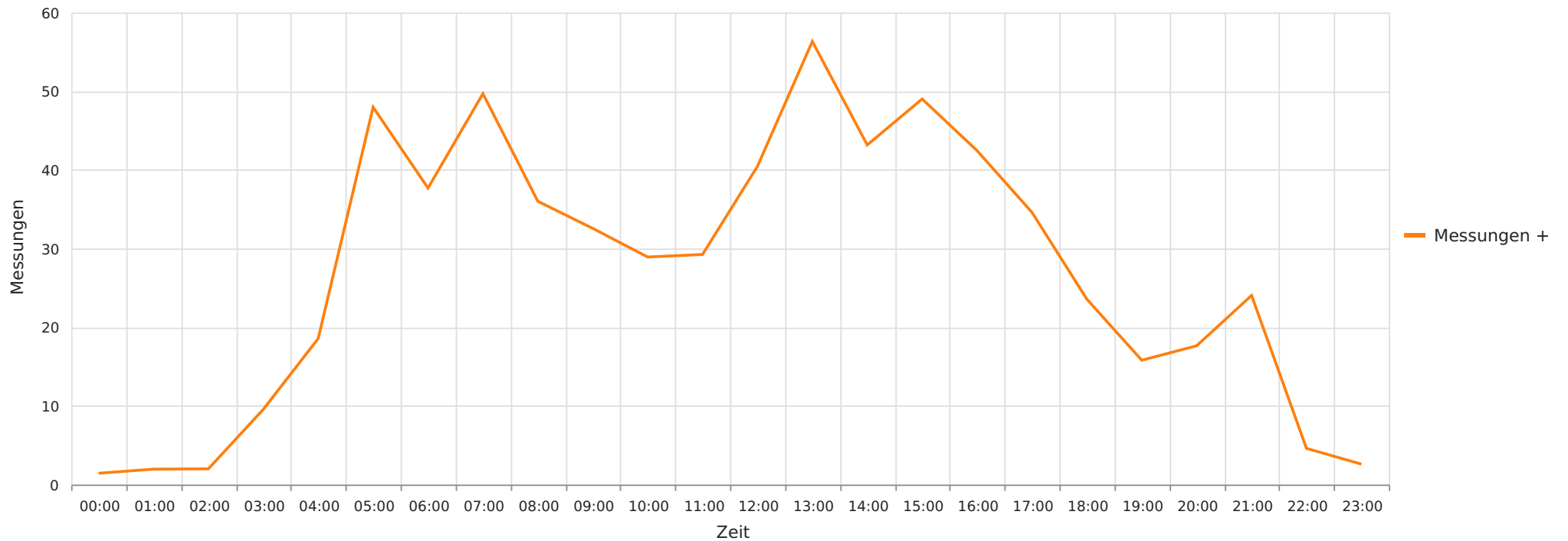
## Statistik

Samstag, 1. März 2025, 00:00 Uhr bis Donnerstag, 27. März 2025, 23:59 Uhr

Messungen	16244
Durchschnittsgeschwindigkeit	Vd 42 km/h
85% der Fahrzeuge fahren langsamer oder maximal	V85 54 km/h
Maximalgeschwindigkeit	Vmax 123 km/h



Neue Dorfstraße, Fahrtrichtung Hangelberg, 30 km/h Beschränkung, Auswertung von Montag bis Freitag  
Gemittelte Anzahl an Messwerten vs. Uhrzeit



## Statistik

Samstag, 1. März 2025, 00:00 Uhr bis Donnerstag, 27. März 2025, 23:59 Uhr

Messungen	16244
Durchschnittsgeschwindigkeit	Vd 42 km/h
85% der Fahrzeuge fahren langsamer oder maximal	V85 54 km/h
Maximalgeschwindigkeit	Vmax 123 km/h

**Ortsteil**


Kienbaum

**Örtlichkeit**

Neue Dorfstraße  
(Kita Eulenbaum)

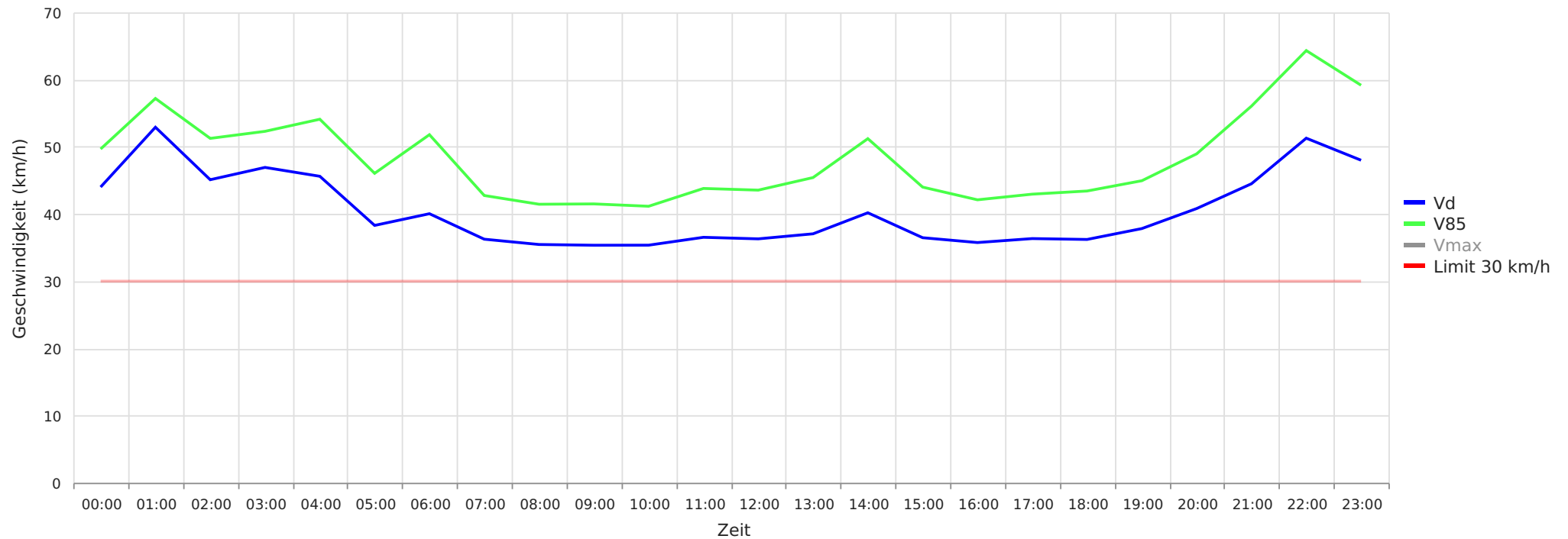
**Fahrtrichtung**

Bundesstraße 1





Neue Dorfstraße, Fahrtrichtung Bundesstraße 1, 30 km/h Beschränkung, Auswertung von Montag bis Freitag  
Vd, V85, Vmax vs. Uhrzeit



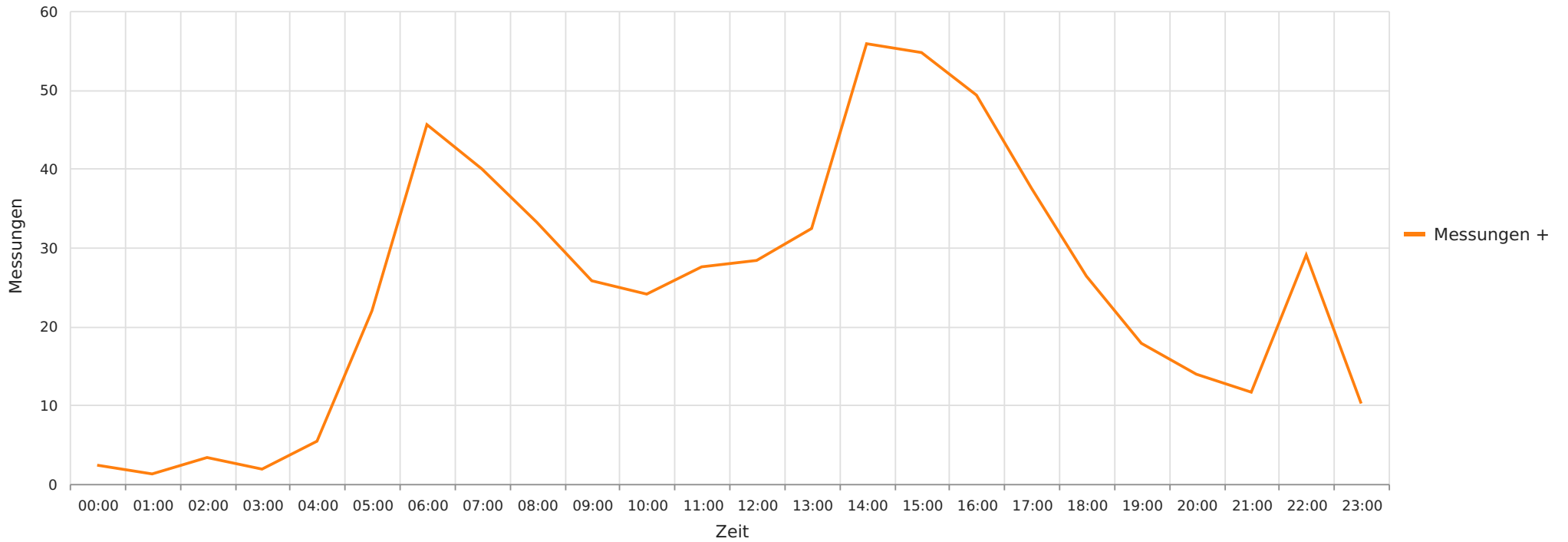
## Statistik

Samstag, 1. März 2025, 00:00 Uhr bis Freitag, 28. März 2025, 23:59 Uhr

Messungen	15249
Durchschnittsgeschwindigkeit	Vd 38 km/h
85% der Fahrzeuge fahren langsamer oder maximal	V85 48 km/h
Maximalgeschwindigkeit	Vmax 107 km/h



Neue Dorfstraße, Fahrtrichtung Bundesstraße 1, 30 km/h Beschränkung, Auswertung von Montag bis Freitag  
Gemittelte Anzahl an Messwerten vs. Uhrzeit



## Statistik

Samstag, 1. März 2025, 00:00 Uhr bis Freitag, 28. März 2025, 23:59 Uhr

Messungen	15249
Durchschnittsgeschwindigkeit	Vd 38 km/h
85% der Fahrzeuge fahren langsamer oder maximal	V85 48 km/h
Maximalgeschwindigkeit	Vmax 107 km/h

**Ortsteil**  
Spreeau

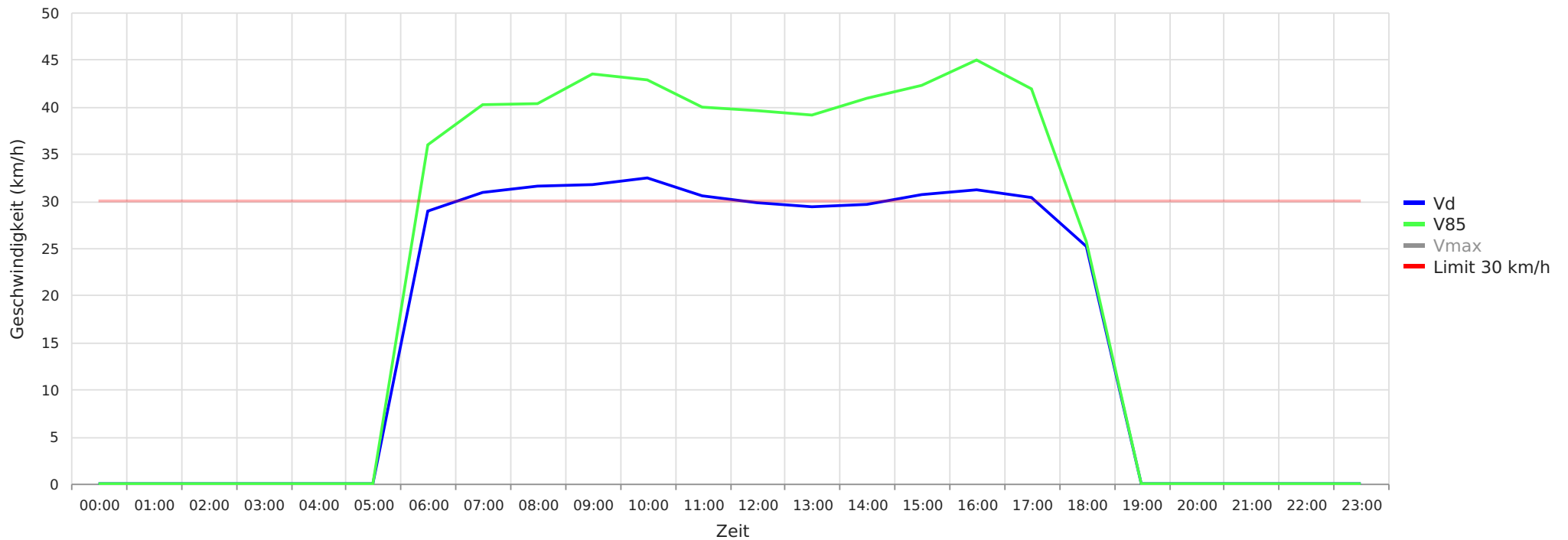
**Örtlichkeit**  
Dorfstraße  
(Haus-Nr. 22)

**Fahrtrichtung**  
Sieverslake





Dorfstraße, Fahrtrichtung Sieverslake, 30 km/h Beschränkung in de Zeit 06:00 - 18:00 Uhr, Auswertung von Montag bis Freitag  
Vd, V85, Vmax vs. Uhrzeit



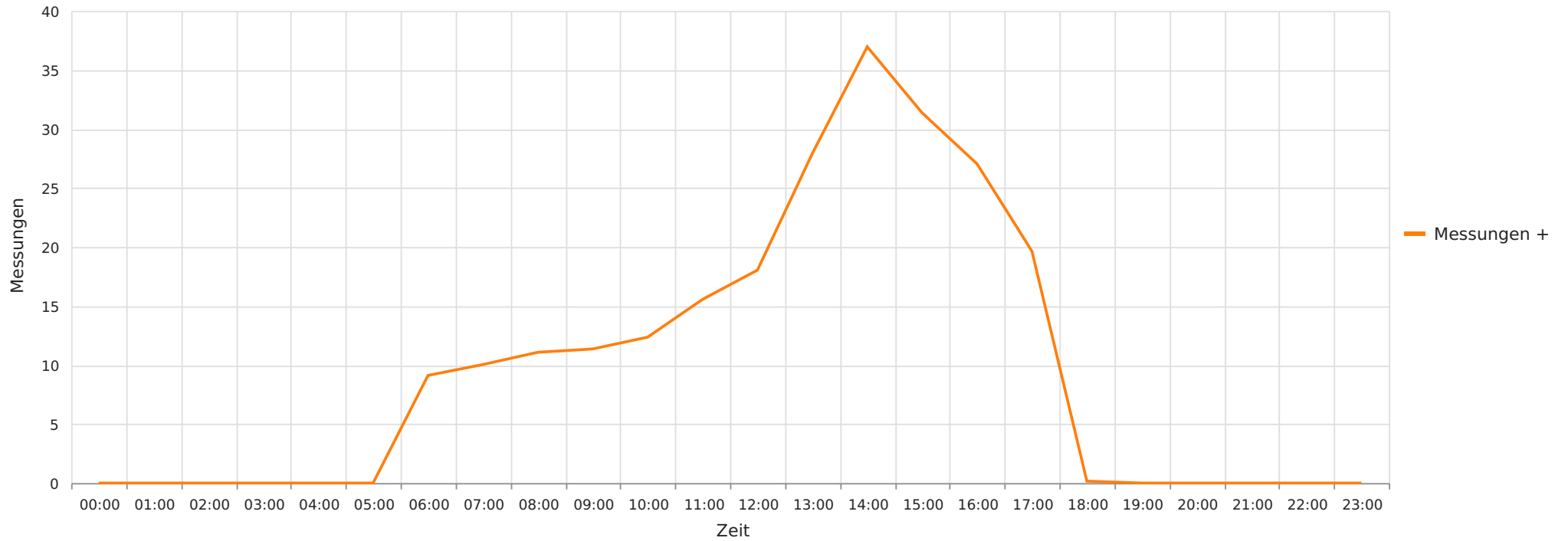
## Statistik

Samstag, 1. März 2025, 06:00 Uhr bis Donnerstag, 27. März 2025, 18:00 Uhr

Messungen	5766
Durchschnittsgeschwindigkeit	Vd 31 km/h
85% der Fahrzeuge fahren langsamer oder maximal	V85 43 km/h
Maximalgeschwindigkeit	Vmax 90 km/h



Dorfstraße, Fahrtrichtung Sieverslake, 30 km/h Beschränkung in de Zeit 06:00 - 18:00 Uhr,Auswertung von Montag bis Freitag  
Gemittelte Anzahl an Messwerten vs. Uhrzeit



## Statistik

**Samstag, 1. März 2025, 06:00 Uhr bis Donnerstag, 27. März 2025, 18:00 Uhr**

Messungen		5766
Durchschnittsgeschwindigkeit	Vd	31 km/h
85% der Fahrzeuge fahren langsamer oder maximal	V85	43 km/h
Maximalgeschwindigkeit	Vmax	90 km/h

**Ortsteil**  
Spreeau

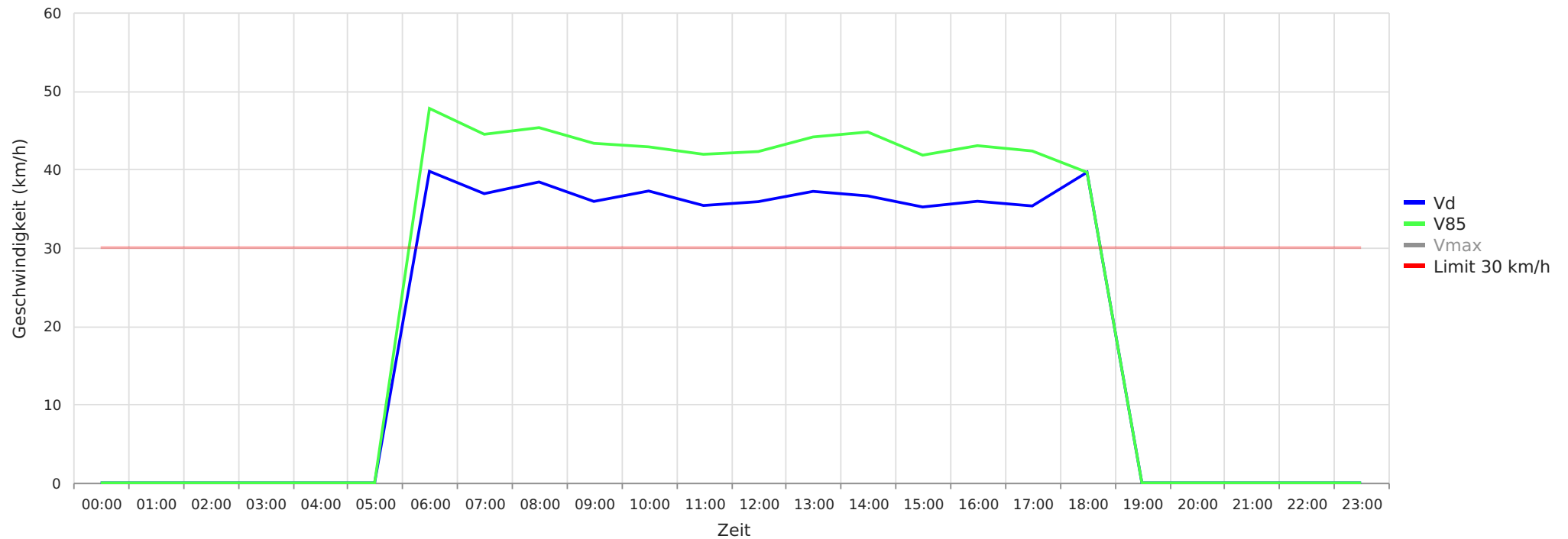
**Örtlichkeit**  
Dorfstraße  
(Villa Kiebitz)

**Fahrtrichtung**  
GVZ Freienbrink





Dorfstraße (Villa Kiebitz), Fahrtrichtung GVZ Freienbrink, 30 km/h Beschränkung in de Zeit 06:00 - 18:00 Uhr,Auswertung von Montag bis Freitag  
Vd, V85, Vmax vs. Uhrzeit



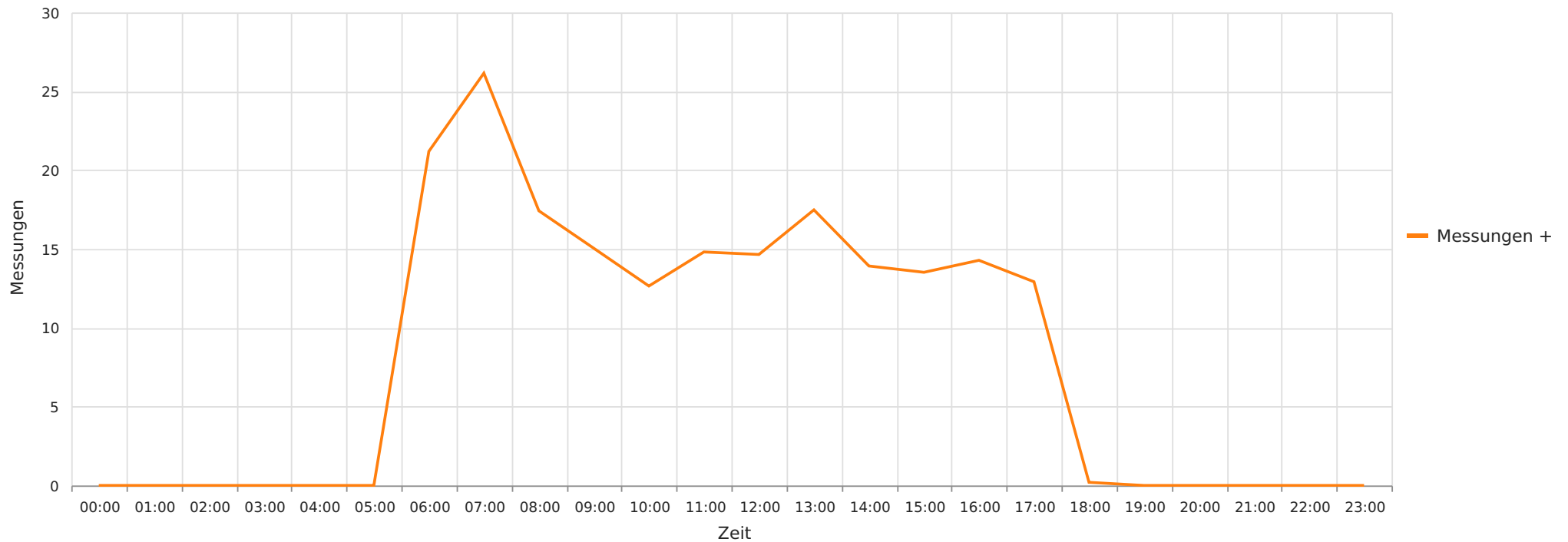
## Statistik

**Samstag, 1. März 2025, 06:00 Uhr bis Freitag, 28. März 2025, 18:00 Uhr**

Messungen	4978
Durchschnittsgeschwindigkeit	Vd 37 km/h
85% der Fahrzeuge fahren langsamer oder maximal	V85 45 km/h
Maximalgeschwindigkeit	Vmax 112 km/h



Dorfstraße (Villa Kiebitz), Fahrtrichtung GVZ Freienbrink, 30 km/h Beschränkung in de Zeit 06:00 - 18:00 Uhr,Auswertung von Montag bis Freitag  
Gemittelte Anzahl an Messwerten vs. Uhrzeit



## Statistik

**Samstag, 1. März 2025, 06:00 Uhr bis Freitag, 28. März 2025, 18:00 Uhr**

Messungen	4978
Durchschnittsgeschwindigkeit	Vd 37 km/h
85% der Fahrzeuge fahren langsamer oder maximal	V85 45 km/h
Maximalgeschwindigkeit	Vmax 112 km/h