

# Gemeinde Grünheide (Mark)

## Der Bürgermeister



mit den Ortsteilen  
Grünheide (Mark) · Hangelsberg · Kagel · Kienbaum · Mönchwinkel · Spreeau

## Auswertung der Geschwindigkeitsanzeigen in der Gemeinde Grünheide (Mark)

Standorte:

<i>Ortsteil</i>	<i>Örtlichkeit</i>	<i>Fahrtrichtung</i>
Grünheide (Mark)	L 23 (Löcknitzcampus)	Bahnhof Fangschleuse
	L 23 (Löcknitzcampus)	Grünheide (Mark)
Hangelsberg	Berliner Landstraße (Bushaltestelle Unsal)	Fürstenwalde
	Berliner Landstraße (Bushaltestelle Unsal)	Grünheide (Mark)
	Berliner Damm (Rote Villa)	Hangelsberg
Kagel	Gerhardt-Hauptmann-Straße (Dorfplatz)	Kagel-Möllensee
	Gerhardt-Hauptmann-Straße (Ecke Seestraße)	Lichtenow
Kienbaum	Neue Dorfstraße (Haus-Nr. 53)	Hangelsberg
	Neue Dorfstraße (Kita Eulenbaum)	Bundestraße 1
Spreeau	Dorfstraße (Haus-Nr. 22)	Sieverslake
	Dorfstraße (Villa Kiebitz)	GVZ Freienbrink

Zeitraum:

von: 01.02.2025

bis:

28.02.2025

erstellt am: 04.04.2025

## Einleitung

Die Gemeinde Grünheide (Mark) stellt allen Einwohnern, sowie Verkehrsteilnehmern die Auswertungen der Geschwindigkeitsanzeigen im Gemeindegebiet zur Verfügung. Die Geschwindigkeitsanzeigen sollen die Verkehrsteilnehmer an die Einhaltung der zulässigen Geschwindigkeiten erinnern und dessen Einhaltung beitragen.

Zu den festinstallierten Geschwindigkeitsanzeigen betreibt die Gemeinde zusätzlich eine mobile Geschwindigkeitsanzeige, deren Standort im Gemeindegebiet wechselt.

In den Auswertungen werden die erfassten Werte werden als Messungen angegeben. Messungen können hierbei auch Bewegungen von Sträuchern oder Bäumen im Wind, Radfahrern oder Fußgängern sein. Die Messwerte sind kein eindeutiger Nachweis für das Verkehrsgeschehen am Standort, sondern liefern verschiedene Indizien zum Verkehrsgeschehen die bei Bedarf fachlich betrachtet und bewertet werden müssen.

Im oberen Bereich der Auswertung werden der Standort angegeben.

Im ersten Diagramm des jeweiligen Standortes wird die Durchschnittsgeschwindigkeit, V85 und die zulässige Höchstgeschwindigkeit dargestellt. Da der ausgewählte Zeitraum länger als 24 Stunden beträgt, werden für jeden Tag und jeden Datenpunkt Vd, V85 berechnet und am Ende der Mittelwert gebildet.

Im zweiten Diagramm des jeweiligen Standortes werden die Anzahl der Messwerte im Tagesverlauf dargestellt Da der ausgewählte Zeitraum länger als 24 Stunden beträgt, werden für jeden Tag und jeden Datenpunkt die Anzahl der Messwerte ermittelt und am Ende der Mittelwert gebildet.

**Ortsteil**  
Grünheide (Mark)

**Örtlichkeit**  
L 23  
(Löcknitzcampus)

**Fahrtrichtung**

Bahnhof Fangschleuse



# Élan Cité



DÉTECTER • INFORMER • SÉCURISER

---

**Beginn der** Dienstag, 11. Februar 2025 00:00

**Auswertung:**

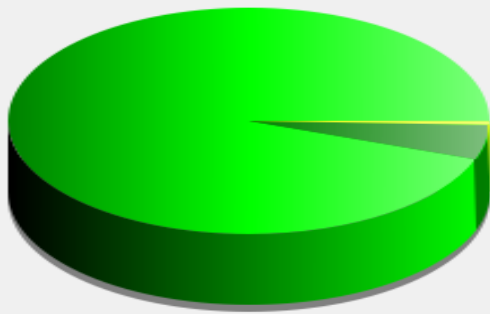
**Ende der Auswertung:** Freitag, 28. Februar 2025 23:59

**Messort:** Löcknitzcampus in Fahrtrichtung Bahnhof Fangschleuse

**Kommentar:** Der Löcknitzcampus beinhaltet folgende Einrichtungen :

- Gerhart-Hauptmann- Grundschulde
- Docemus Privatschule
- Familienzentrum Grünheide (Mark)
- Löcknithalle
- Kita Kunderbunt
- Kita Traumland

Ankommende Fahrzeuge



15 - 60 Km/h	: 29.816	- (94.49 %)
61 - 70 Km/h	: 1.567	- (4.97 %)
71 - 90 Km/h	: 166	- (0.53 %)
91 - 110 Km/h (und mehr)	: 4	- (0.01 %)

**Beginn der Auswertung:** Dienstag, 11. Februar 2025 00:00

**Ende der Auswertung:** Freitag, 28. Februar 2025 23:59

**Messort:** Löcknitzcampus in Fahrtrichtung Bahnhof Fangschleuse

**Kommentar:** Der Löcknitzcampus beinhaltet folgende Einrichtungen :

- Gerhart-Hauptmann- Grundschulde
- Docemus Privatschule
- Familienzentrum Grünheide (Mark)
- Löcknithalle
- Kita Kunderbunt
- Kita Traumland

**Beginn der Auswertung:** Dienstag, 11. Februar 2025 00:00  
**Ende der Auswertung:** Freitag, 28. Februar 2025 23:59

**Messort:** Löcknitzcampus in Fahrtrichtung Bahnhof Fangschleuse

**Kommentar:** Der Löcknitzcampus beinhaltet folgende Einrichtungen :  
- Gerhart-Hauptmann- Grundschulde  
- Docemus Privatschule  
- Familienzentrum Grünheide (Mark)  
- Löcknithalle  
- Kita Kunderbunt  
- Kita Traumland

---

**Ortsteil**

Grünheide (Mark)

**Örtlichkeit**

L 23

(Löcknitzcampus)

**Fahrtrichtung**

Grünheide (Mark)



# Élan Cité



DÉTECTER • INFORMER • SÉCURISER

---

**Beginn der** Samstag, 1. Februar 2025 00:00

**Auswertung:**

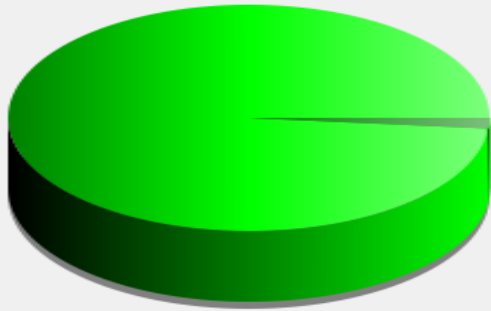
**Ende der Auswertung:** Freitag, 28. Februar 2025 23:59

**Messort:** Löcknitzcampus in Fahrtrichtung Grünheide (Mark)

**Kommentar:** Der Löcknitzcampus beinhaltet folgende Einrichtungen :

- Gerhart-Hauptmann- Grundschulde
- Docemus Privatschule
- Familienzentrum Grünheide (Mark)
- Löcknithalle
- Kita Kunderbunt
- Kita Traumland

Ankommende Fahrzeuge



■	<= 70 Km/h : 43.828 - (98.49 %)
■	71 - 100 Km/h : 668 - (1.50 %)
■	101 - 120 Km/h (und mehr) : 3 - (0.01 %)

**Beginn der Auswertung:** Samstag, 1. Februar 2025 00:00

**Ende der Auswertung:** Freitag, 28. Februar 2025 23:59

**Messort:** Löcknitzcampus in Fahrtrichtung Grünheide (Mark)

**Kommentar:** Der Löcknitzcampus beinhaltet folgende Einrichtungen :

- Gerhart-Hauptmann- Grundschulde
- Docemus Privatschule
- Familienzentrum Grünheide (Mark)
- Löcknithalle
- Kita Kunderbunt
- Kita Traumland

**Beginn der Auswertung:** Samstag, 1. Februar 2025 00:00  
**Ende der Auswertung:** Freitag, 28. Februar 2025 23:59

**Messort:** Löcknitzcampus in Fahrtrichtung Grünheide (Mark)

**Kommentar:** Der Löcknitzcampus beinhaltet folgende Einrichtungen :  
- Gerhart-Hauptmann- Grundschulde  
- Docemus Privatschule  
- Familienzentrum Grünheide (Mark)  
- Löcknithalle  
- Kita Kunderbunt  
- Kita Traumland

---

**Ortsteil**


Hangelsberg

**Örtlichkeit**

Berliner Landstraße (Bushaltestelle  
Unsal)

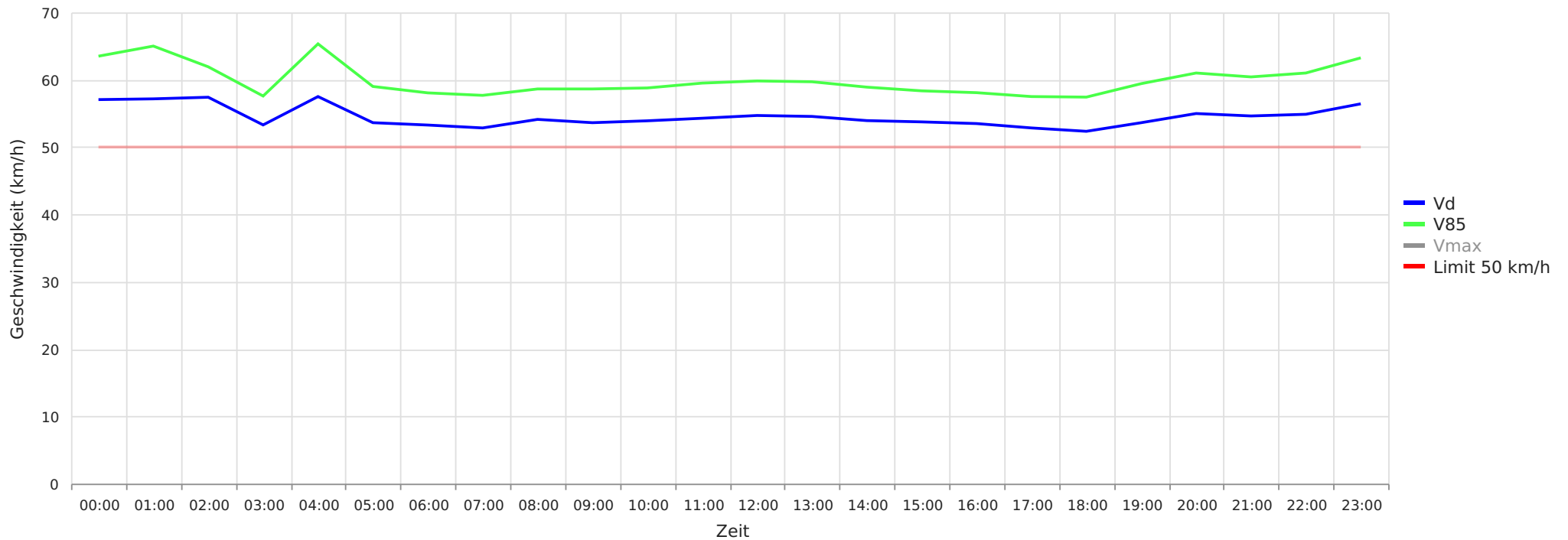
**Fahrtrichtung**

Fürstenwalde





Berliner Landstraße, Fahrtrichtung Fürstenwalde, 50 km/h Beschränkung, Auswertung von Montag bis Freitag  
Vd, V85, Vmax vs. Uhrzeit



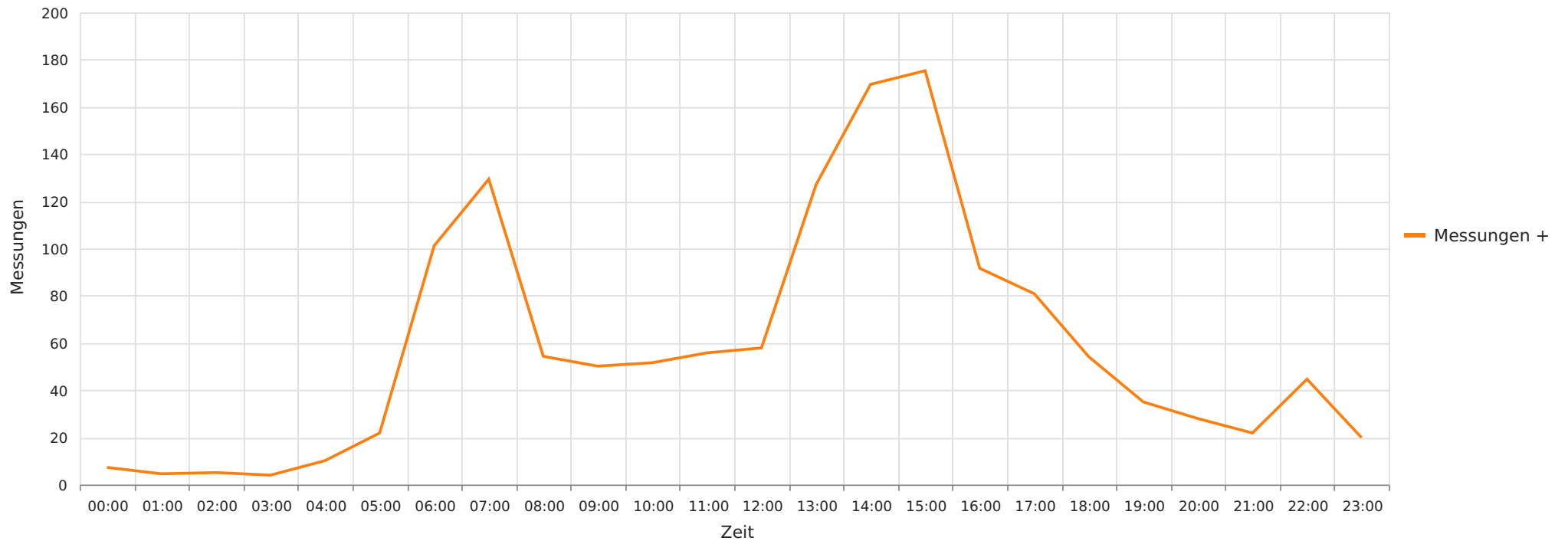
## Statistik

Montag, 3. Februar 2025, 00:00 Uhr bis Freitag, 28. Februar 2025, 23:59 Uhr

Messungen	36041
Durchschnittsgeschwindigkeit	Vd 54 km/h
85% der Fahrzeuge fahren langsamer oder maximal	V85 59 km/h
Maximalgeschwindigkeit	Vmax 161 km/h



Berliner Landstraße, Fahrtrichtung Fürstenwalde, 50 km/h Beschränkung, Auswertung von Montag bis Freitag  
Gemittelte Anzahl an Messwerten vs. Uhrzeit



## Statistik

Montag, 3. Februar 2025, 00:00 Uhr bis Freitag, 28. Februar 2025, 23:59 Uhr

Messungen	36041
Durchschnittsgeschwindigkeit	Vd 54 km/h
85% der Fahrzeuge fahren langsamer oder maximal	V85 59 km/h
Maximalgeschwindigkeit	Vmax 161 km/h

**Ortsteil**


Hangelsberg

**Örtlichkeit**

Berliner Landstraße (Bushaltestelle  
Unsal)

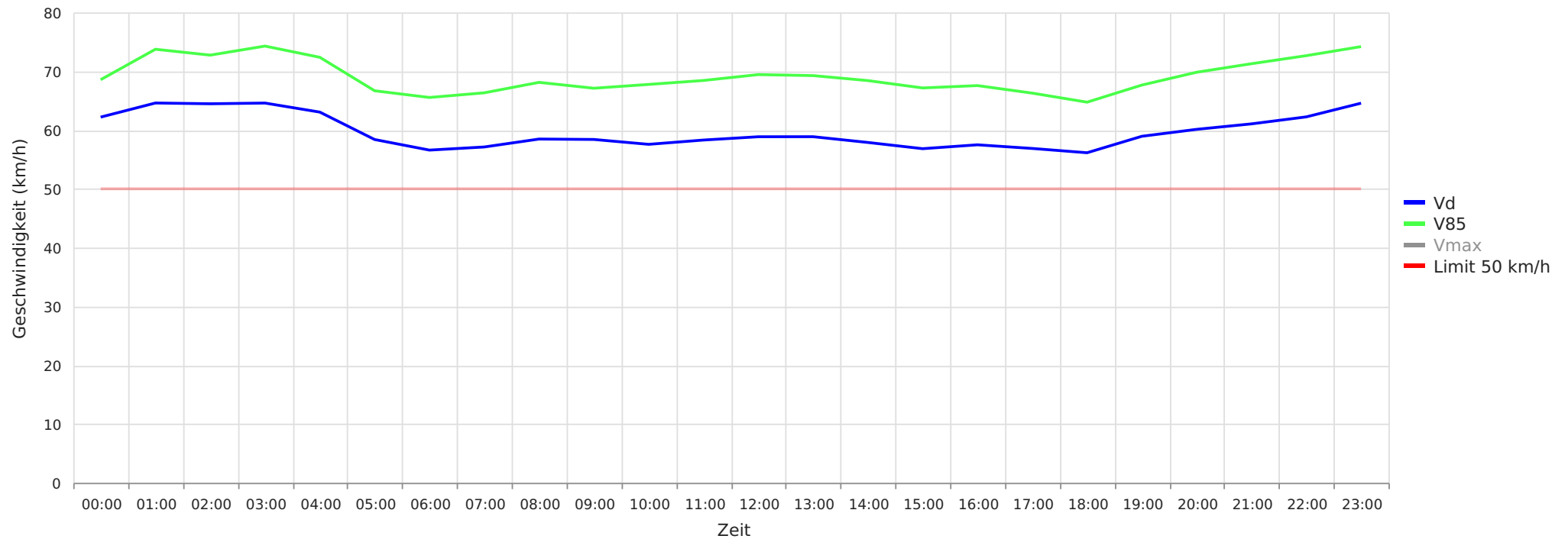
**Fahrtrichtung**

Grünheide (Mark)





Berliner Landstraße, Fahrtrichtung Grünheide (Mark), 50 km/h Beschränkung, Auswertung von Montag bis Freitag  
Vd, V85, Vmax vs. Uhrzeit



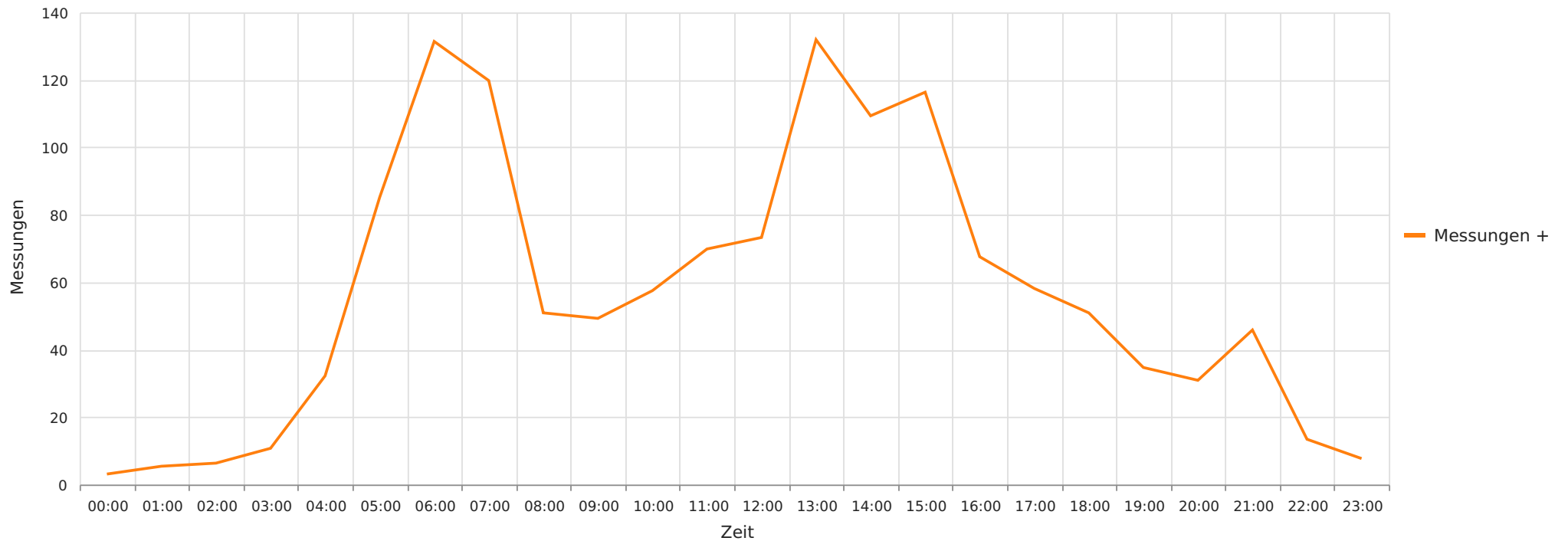
## Statistik

Samstag, 1. Februar 2025, 00:00 Uhr bis Freitag, 28. Februar 2025, 23:59 Uhr

Messungen	34608
Durchschnittsgeschwindigkeit	Vd 58 km/h
85% der Fahrzeuge fahren langsamer oder maximal	V85 69 km/h
Maximalgeschwindigkeit	Vmax 115 km/h



Berliner Landstraße, Fahrtrichtung Grünheide (Mark), 50 km/h Beschränkung, Auswertung von Montag bis Freitag  
Gemittelte Anzahl an Messwerten vs. Uhrzeit



## Statistik

Samstag, 1. Februar 2025, 00:00 Uhr bis Freitag, 28. Februar 2025, 23:59 Uhr

Messungen	34608
Durchschnittsgeschwindigkeit	Vd 58 km/h
85% der Fahrzeuge fahren langsamer oder maximal	V85 69 km/h
Maximalgeschwindigkeit	Vmax 115 km/h

**Ortsteil**

Hangelsberg

**Örtlichkeit**

Berliner Damm (Rote Villa)

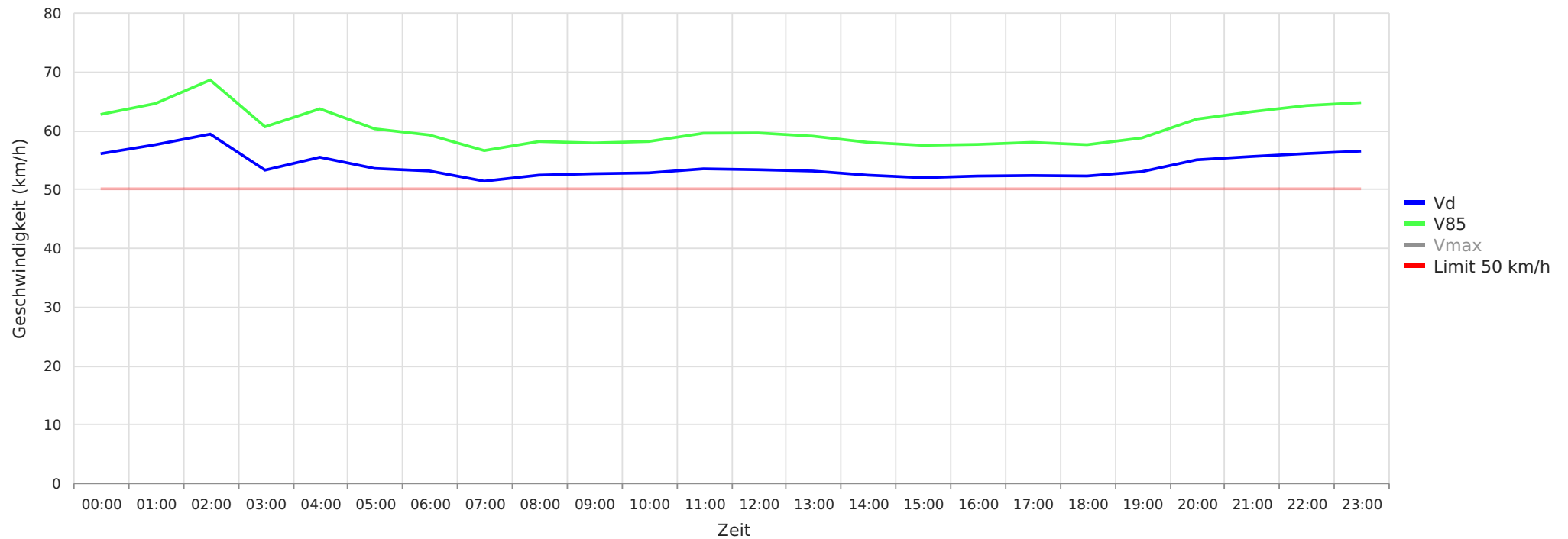
**Fahrtrichtung**

Hangelsberg





Berliner Damm, Fahrtrichtung Hangelsberg, 50 km/h Beschränkung, Auswertung von Montag bis Freitag  
Vd, V85, Vmax vs. Uhrzeit



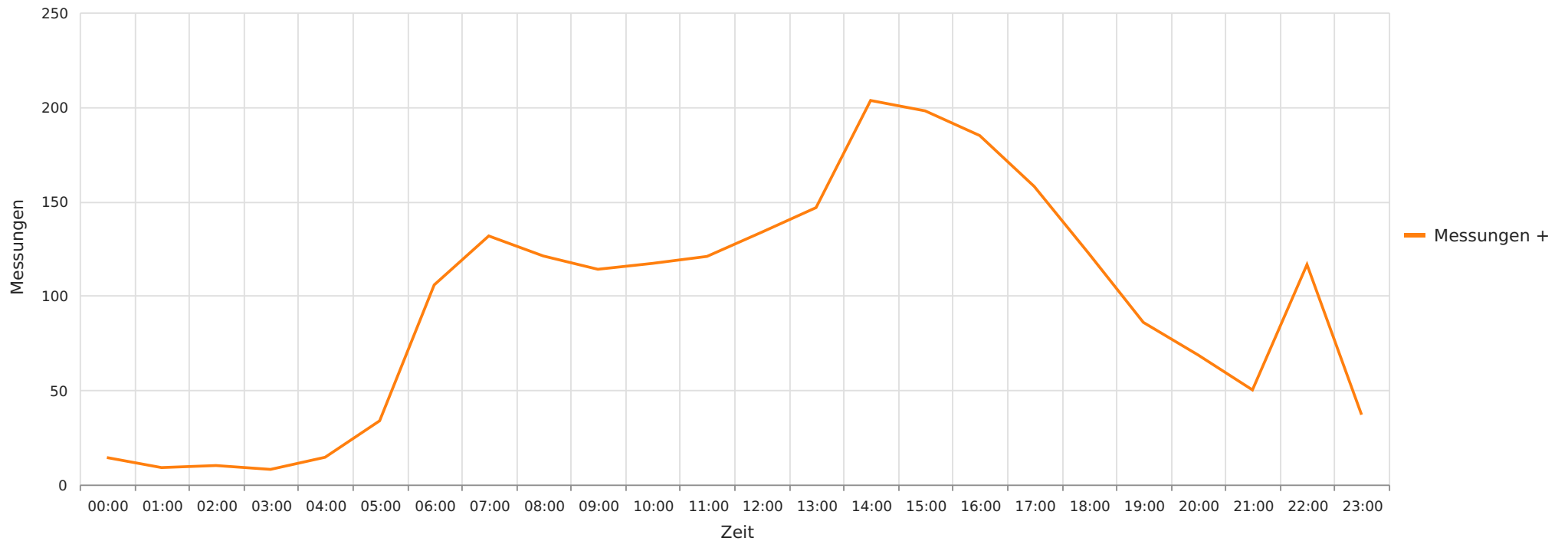
## Statistik

Samstag, 1. Februar 2025, 00:00 Uhr bis Freitag, 28. Februar 2025, 23:59 Uhr

Messungen	59922
Durchschnittsgeschwindigkeit	Vd 53 km/h
85% der Fahrzeuge fahren langsamer oder maximal	V85 59 km/h
Maximalgeschwindigkeit	Vmax 143 km/h



Berliner Damm, Fahrtrichtung Hangelsberg, 50 km/h Beschränkung, Auswertung von Montag bis Freitag  
Gemittelte Anzahl an Messwerten vs. Uhrzeit



## Statistik

Samstag, 1. Februar 2025, 00:00 Uhr bis Freitag, 28. Februar 2025, 23:59 Uhr

Messungen	59922
Durchschnittsgeschwindigkeit	Vd 53 km/h
85% der Fahrzeuge fahren langsamer oder maximal	V85 59 km/h
Maximalgeschwindigkeit	Vmax 143 km/h

**Ortsteil**

Kagel

**Örtlichkeit**

Gerhardt-Hauptmann-Straße  
(Dorfplatz)

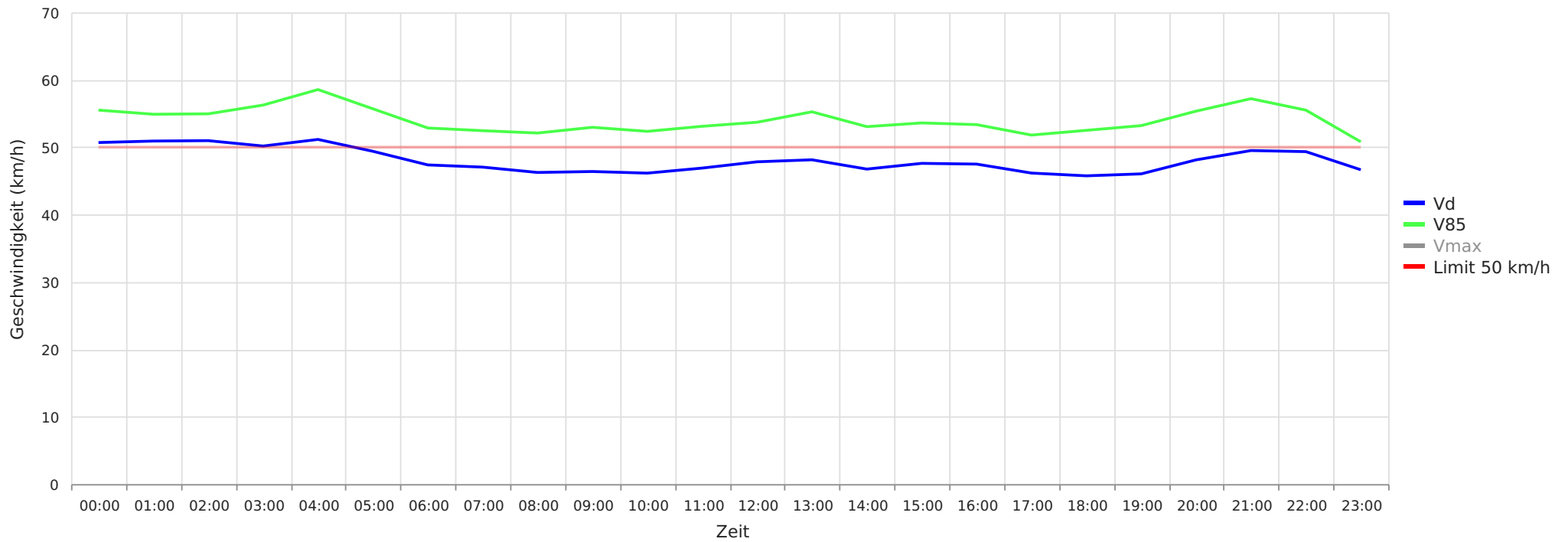
**Fahrtrichtung**

Kagel-Möllensee





Gerhardt-Hauptmann-Straße, Fahrtrichtung Kagel-Möllensee, 50 km/h Beschränkung, Auswertung von Montag bis Freitag  
Vd, V85, Vmax vs. Uhrzeit



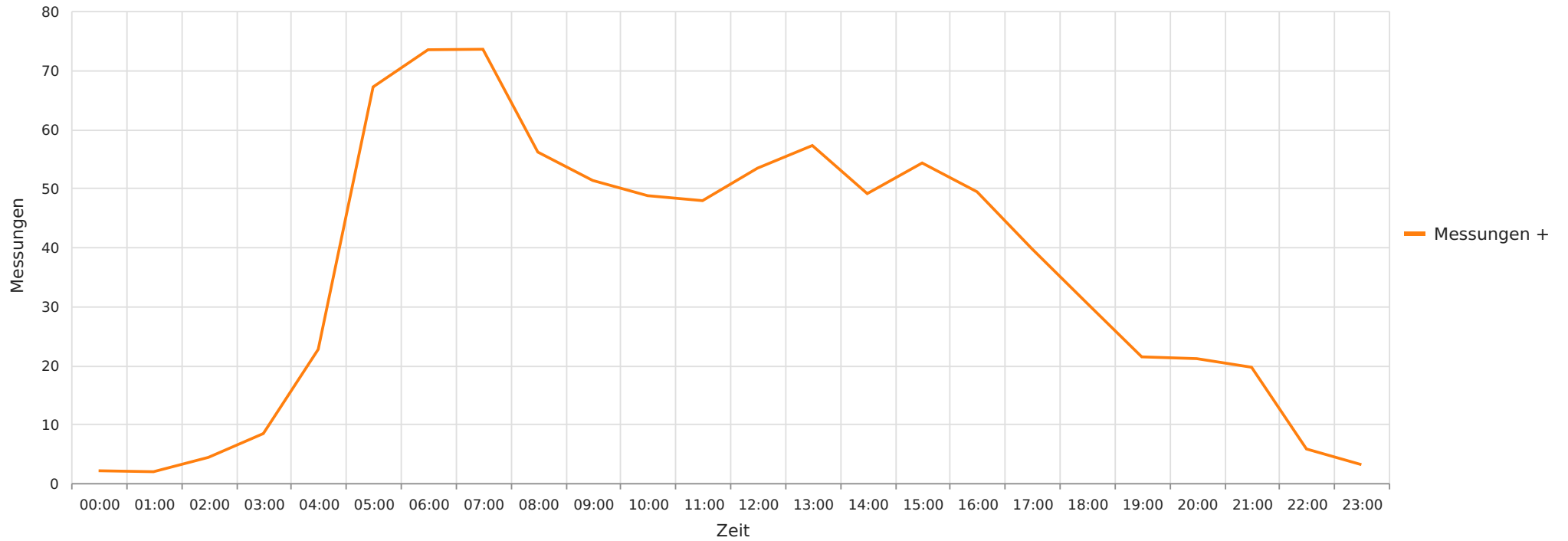
## Statistik

Samstag, 1. Februar 2025, 00:00 Uhr bis Freitag, 28. Februar 2025, 23:59 Uhr

Messungen	22402
Durchschnittsgeschwindigkeit	Vd 48 km/h
85% der Fahrzeuge fahren langsamer oder maximal	V85 54 km/h
Maximalgeschwindigkeit	Vmax 110 km/h



Gerhardt-Hauptmann-Straße, Fahrtrichtung Kagel-Möllensee, 50 km/h Beschränkung, Auswertung von Montag bis Freitag  
Gemittelte Anzahl an Messwerten vs. Uhrzeit



## Statistik

**Samstag, 1. Februar 2025, 00:00 Uhr bis Freitag, 28. Februar 2025, 23:59 Uhr**

Messungen	22402
Durchschnittsgeschwindigkeit	Vd 48 km/h
85% der Fahrzeuge fahren langsamer oder maximal	V85 54 km/h
Maximalgeschwindigkeit	Vmax 110 km/h

**Ortsteil**

Kagel

**Örtlichkeit**

Gerhardt-Hauptmann-Straße (Ecke  
Seestraße)

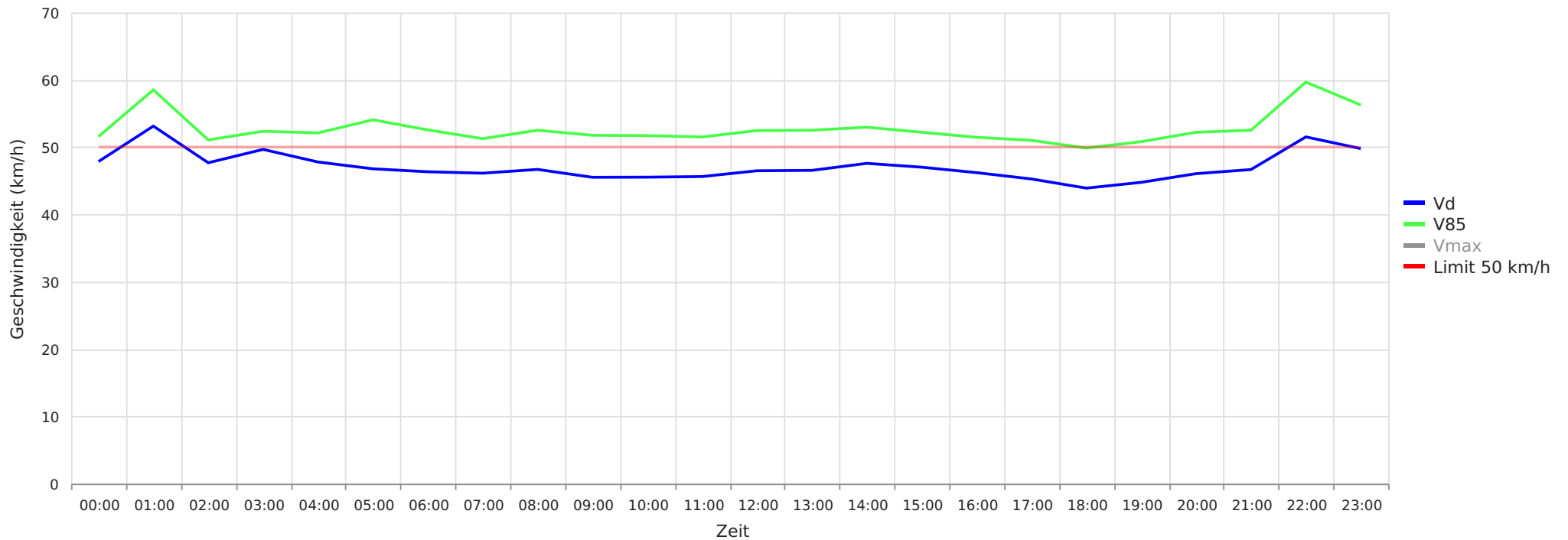
**Fahrtrichtung**

Lichtenow





Gerhardt-Hauptmann-Straße, Fahrtrichtung Lichtenow, 50 km/h Beschränkung, Auswertung von Montag bis Freitag  
Vd, V85, Vmax vs. Uhrzeit



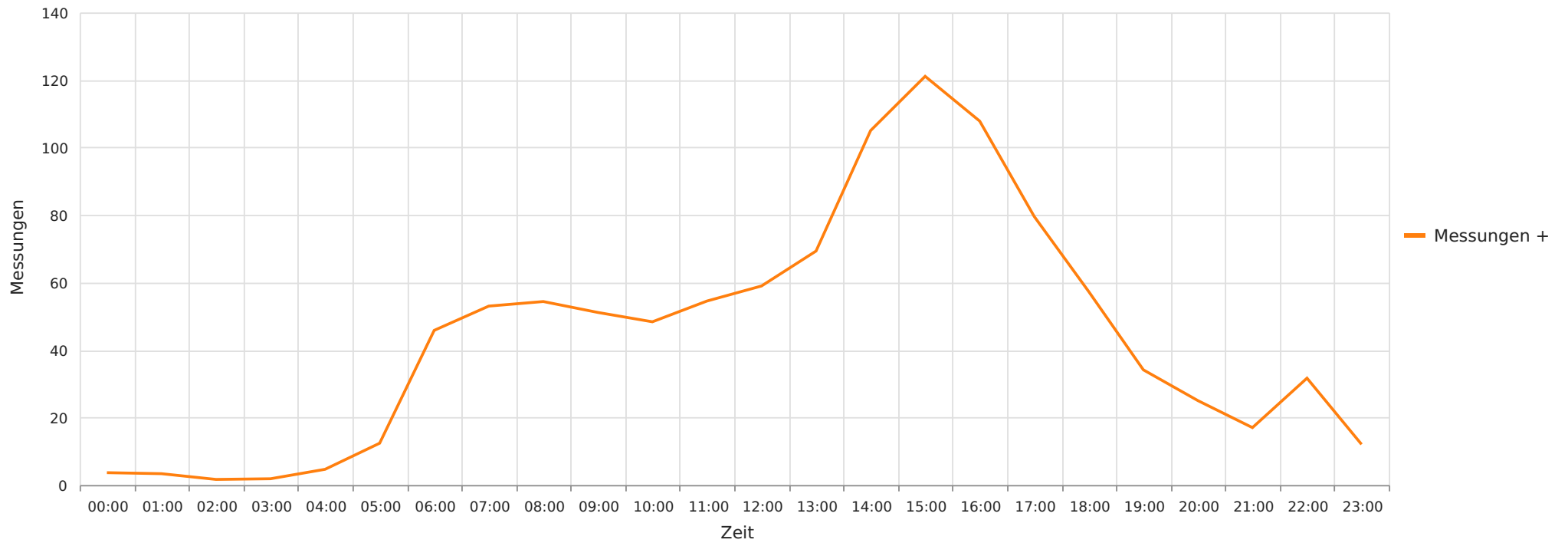
## Statistik

Samstag, 1. Februar 2025, 00:00 Uhr bis Freitag, 28. Februar 2025, 23:59 Uhr

Messungen		27389
Durchschnittsgeschwindigkeit	Vd	46 km/h
85% der Fahrzeuge fahren langsamer oder maximal	V85	53 km/h
Maximalgeschwindigkeit	Vmax	81 km/h



Gerhardt-Hauptmann-Straße, Fahrtrichtung Lichtenow, 50 km/h Beschränkung, Auswertung von Montag bis Freitag  
Gemittelte Anzahl an Messwerten vs. Uhrzeit



## Statistik

Samstag, 1. Februar 2025, 00:00 Uhr bis Freitag, 28. Februar 2025, 23:59 Uhr

Messungen	27389
Durchschnittsgeschwindigkeit	Vd 46 km/h
85% der Fahrzeuge fahren langsamer oder maximal	V85 53 km/h
Maximalgeschwindigkeit	Vmax 81 km/h

**Ortsteil**

Kienbaum

**Örtlichkeit**

Neue Dorfstraße  
(Haus-Nr. 53)

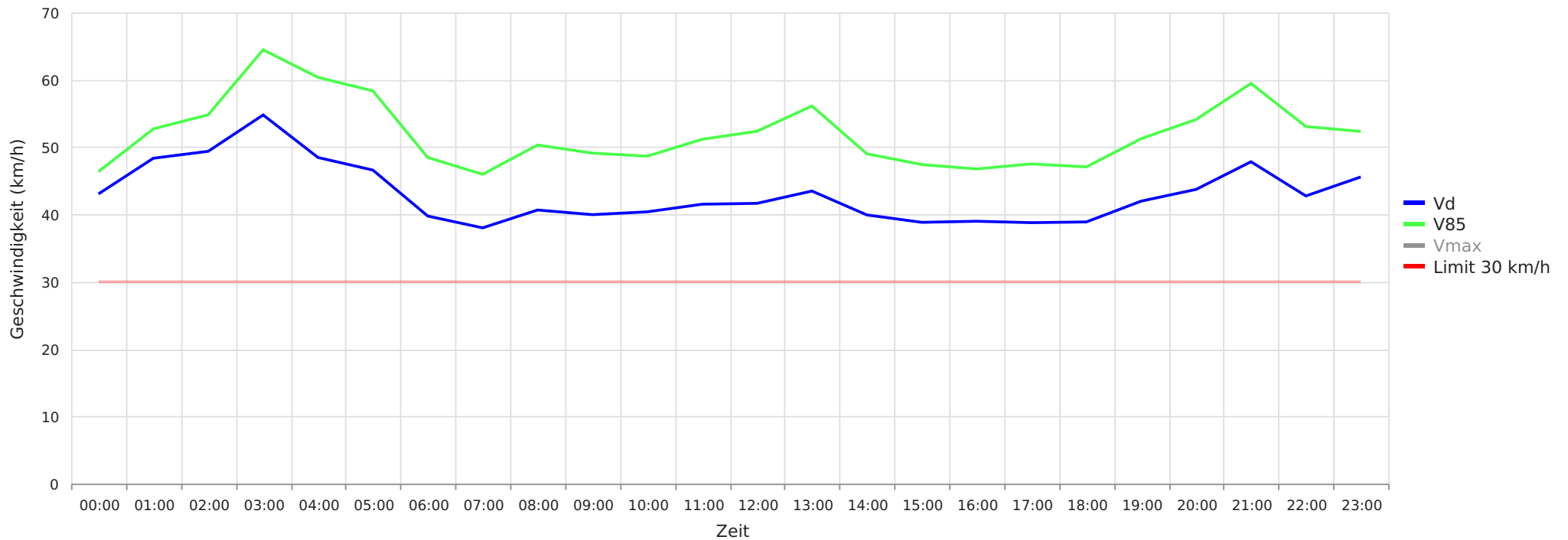
**Fahrtrichtung**

Hangelsberg





Neue Dorfstraße, Fahrtrichtung Hangelsberg, 30 km/h Beschränkung, Auswertung von Montag bis Freitag  
Vd, V85, Vmax vs. Uhrzeit



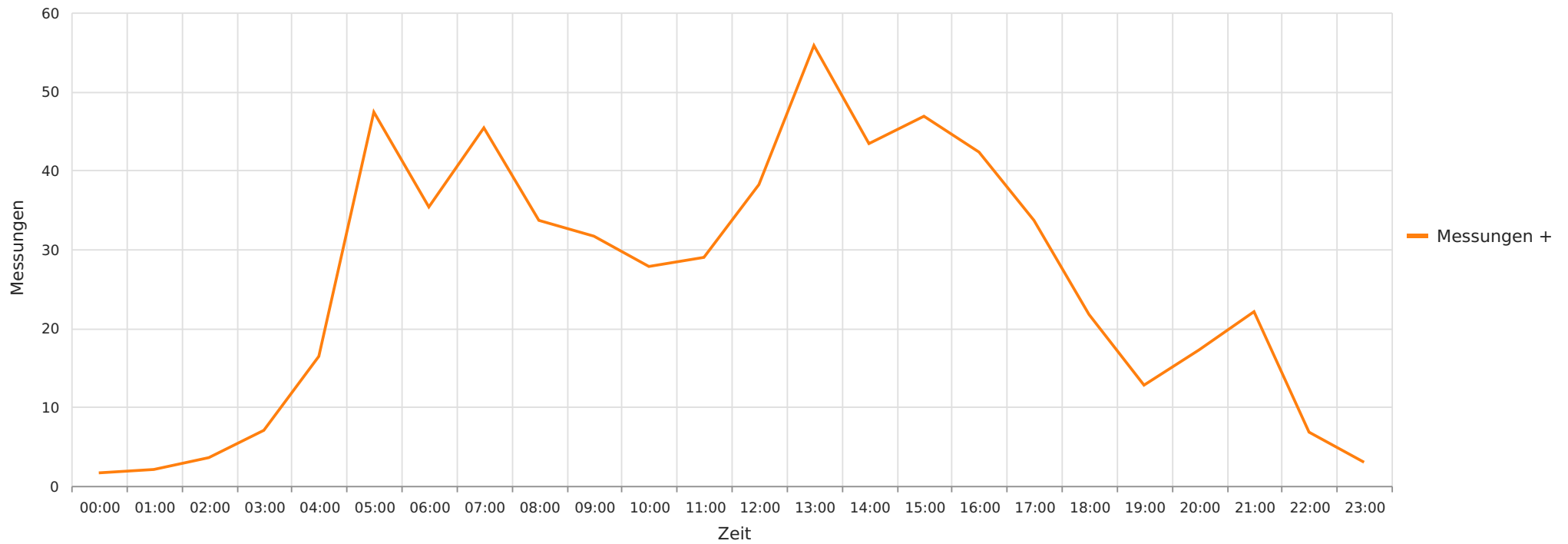
## Statistik

Samstag, 1. Februar 2025, 00:00 Uhr bis Freitag, 28. Februar 2025, 23:59 Uhr

Messungen	16244
Durchschnittsgeschwindigkeit	Vd 42 km/h
85% der Fahrzeuge fahren langsamer oder maximal	V85 53 km/h
Maximalgeschwindigkeit	Vmax 160 km/h



Neue Dorfstraße, Fahrtrichtung Hangelsberg, 30 km/h Beschränkung, Auswertung von Montag bis Freitag  
Gemittelte Anzahl an Messwerten vs. Uhrzeit



## Statistik

Samstag, 1. Februar 2025, 00:00 Uhr bis Freitag, 28. Februar 2025, 23:59 Uhr

Messungen	16244
Durchschnittsgeschwindigkeit	Vd 42 km/h
85% der Fahrzeuge fahren langsamer oder maximal	V85 53 km/h
Maximalgeschwindigkeit	Vmax 160 km/h

**Ortsteil**

Kienbaum

**Örtlichkeit**

Neue Dorfstraße  
(Kita Eulenbaum)

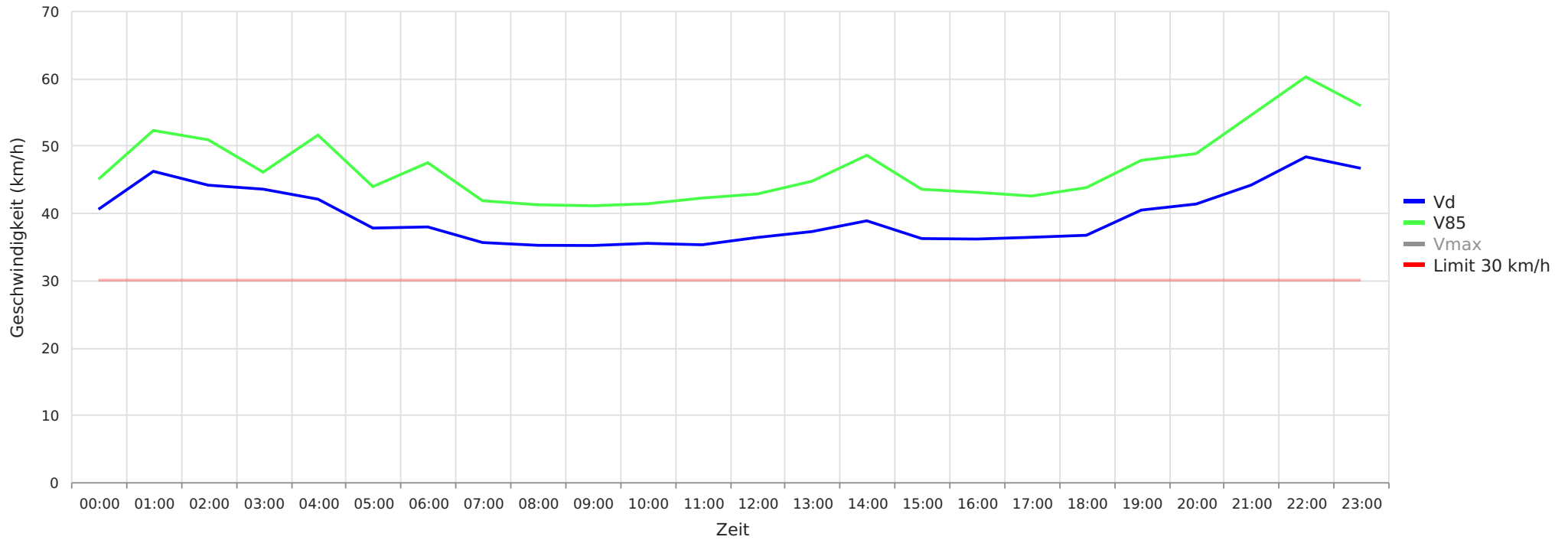
**Fahrtrichtung**

Bundesstraße 1





Neue Dorfstraße, Fahrtrichtung Bundesstraße 1, 30 km/h Beschränkung, Auswertung von Montag bis Freitag  
Vd, V85, Vmax vs. Uhrzeit



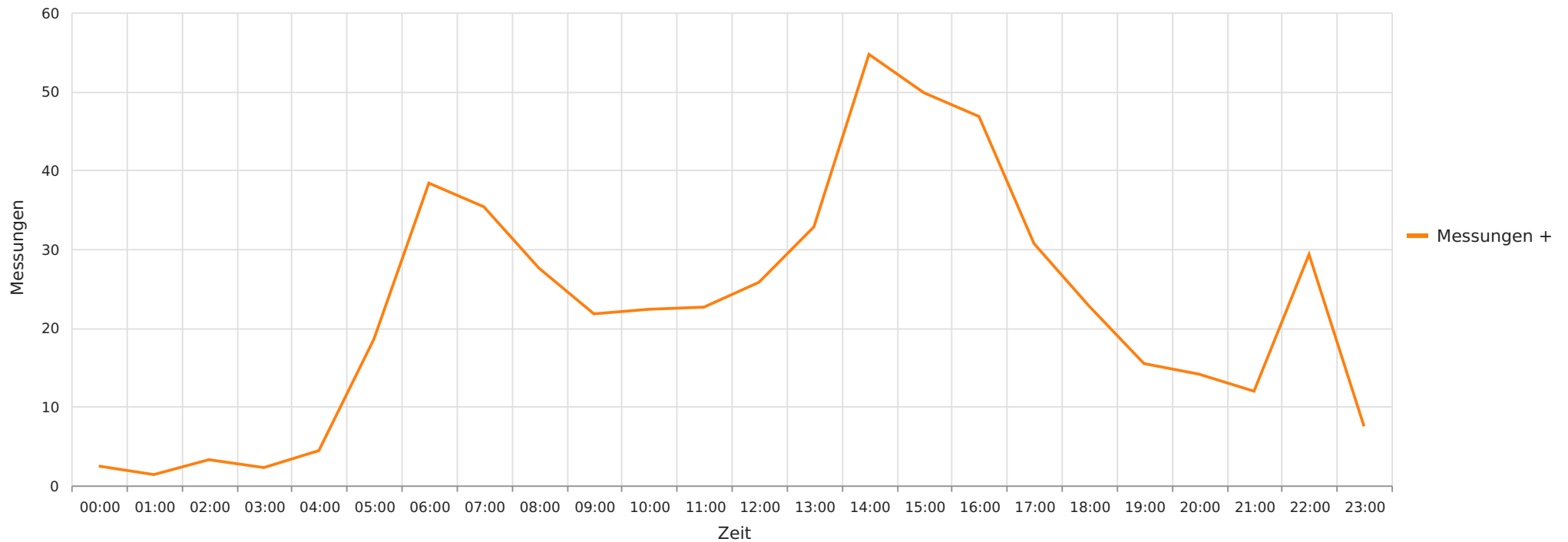
## Statistik

Samstag, 1. Februar 2025, 00:00 Uhr bis Freitag, 28. Februar 2025, 23:59 Uhr

Messungen	14093
Durchschnittsgeschwindigkeit	Vd 38 km/h
85% der Fahrzeuge fahren langsamer oder maximal	V85 47 km/h
Maximalgeschwindigkeit	Vmax 91 km/h



Neue Dorfstraße, Fahrtrichtung Bundesstraße 1, 30 km/h Beschränkung, Auswertung von Montag bis Freitag  
Gemittelte Anzahl an Messwerten vs. Uhrzeit



## Statistik


Samstag, 1. Februar 2025, 00:00 Uhr bis Freitag, 28. Februar 2025, 23:59 Uhr

Messungen	14093
Durchschnittsgeschwindigkeit	Vd 38 km/h
85% der Fahrzeuge fahren langsamer oder maximal	V85 47 km/h
Maximalgeschwindigkeit	Vmax 91 km/h

**Ortsteil**  
Spreeau

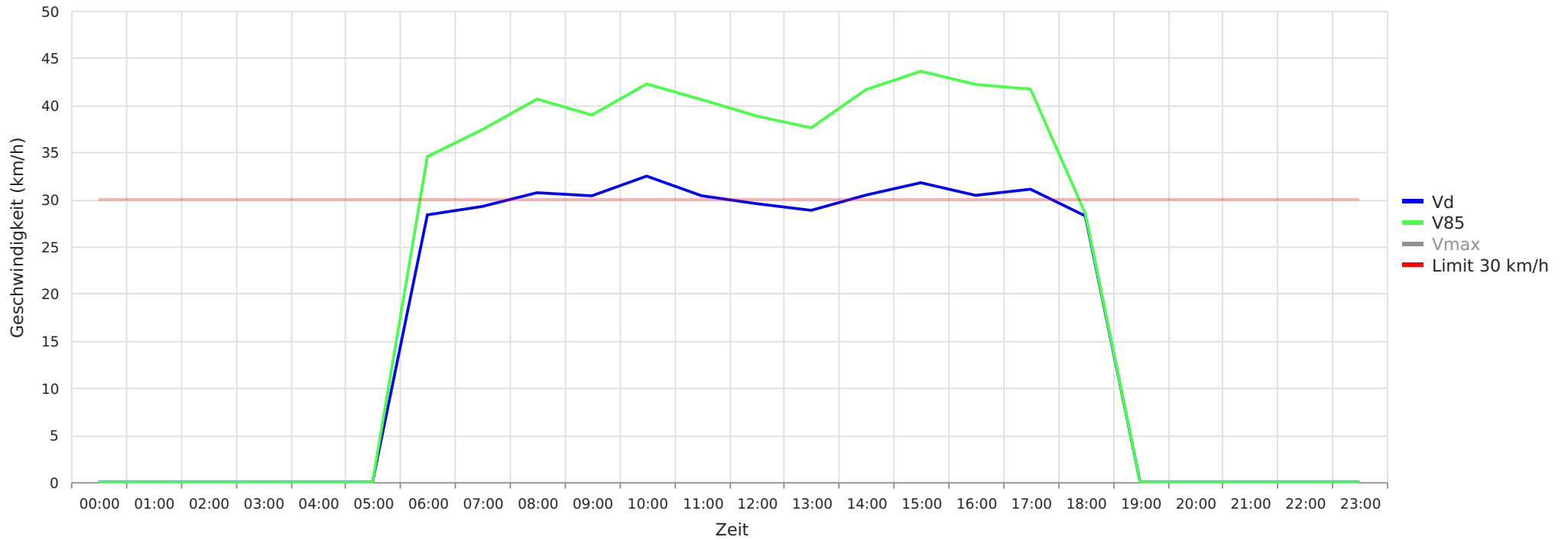
**Örtlichkeit**  
Dorfstraße  
(Haus-Nr. 22)

**Fahrtrichtung**  
Sieverslake





Dorfstraße, Fahrtrichtung Sieverslake, 30 km/h Beschränkung in de Zeit 06:00 - 18:00 Uhr,Auswertung von Montag bis Freitag  
Vd, V85, Vmax vs. Uhrzeit



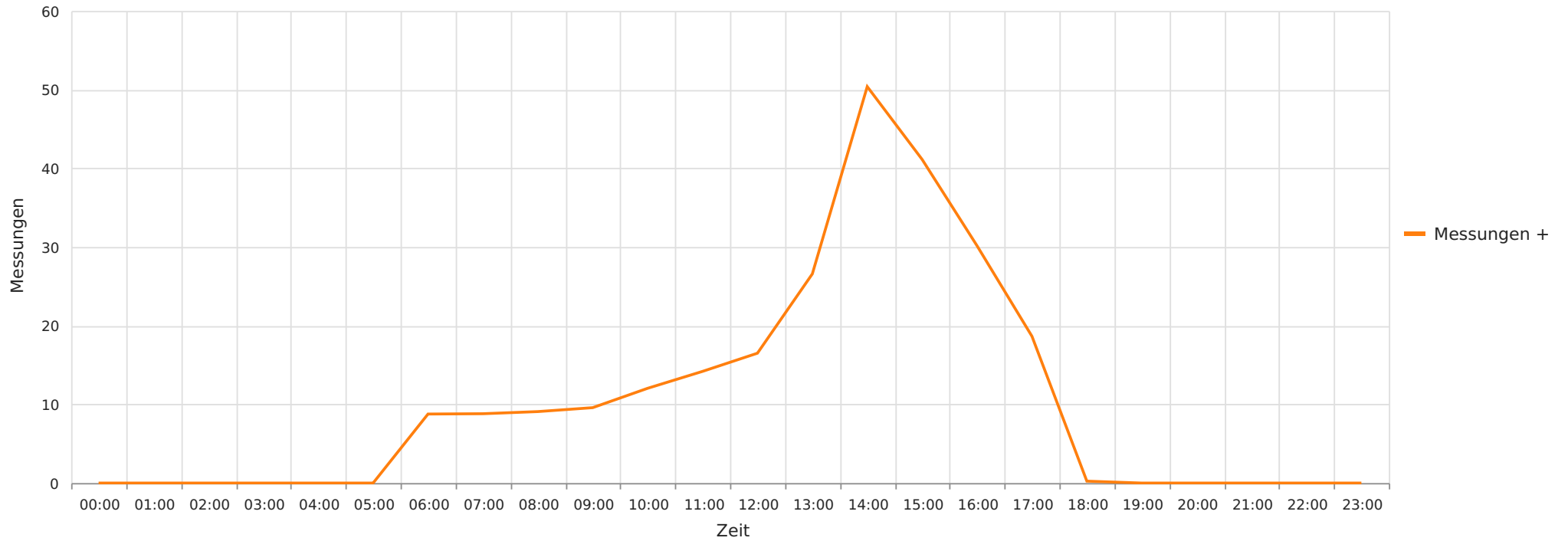
## Statistik

Samstag, 1. Februar 2025, 06:00 Uhr bis Freitag, 28. Februar 2025, 18:00 Uhr

Messungen	6398
Durchschnittsgeschwindigkeit	Vd 32 km/h
85% der Fahrzeuge fahren langsamer oder maximal	V85 44 km/h
Maximalgeschwindigkeit	Vmax 92 km/h



Dorfstraße, Fahrtrichtung Sieverslake, 30 km/h Beschränkung in de Zeit 06:00 - 18:00 Uhr, Auswertung von Montag bis Freitag  
Gemittelte Anzahl an Messwerten vs. Uhrzeit



## Statistik

**Samstag, 1. Februar 2025, 06:00 Uhr bis Freitag, 28. Februar 2025, 18:00 Uhr**

Messungen		6398
Durchschnittsgeschwindigkeit	Vd	32 km/h
85% der Fahrzeuge fahren langsamer oder maximal	V85	44 km/h
Maximalgeschwindigkeit	Vmax	92 km/h

**Ortsteil**  
Spreeau

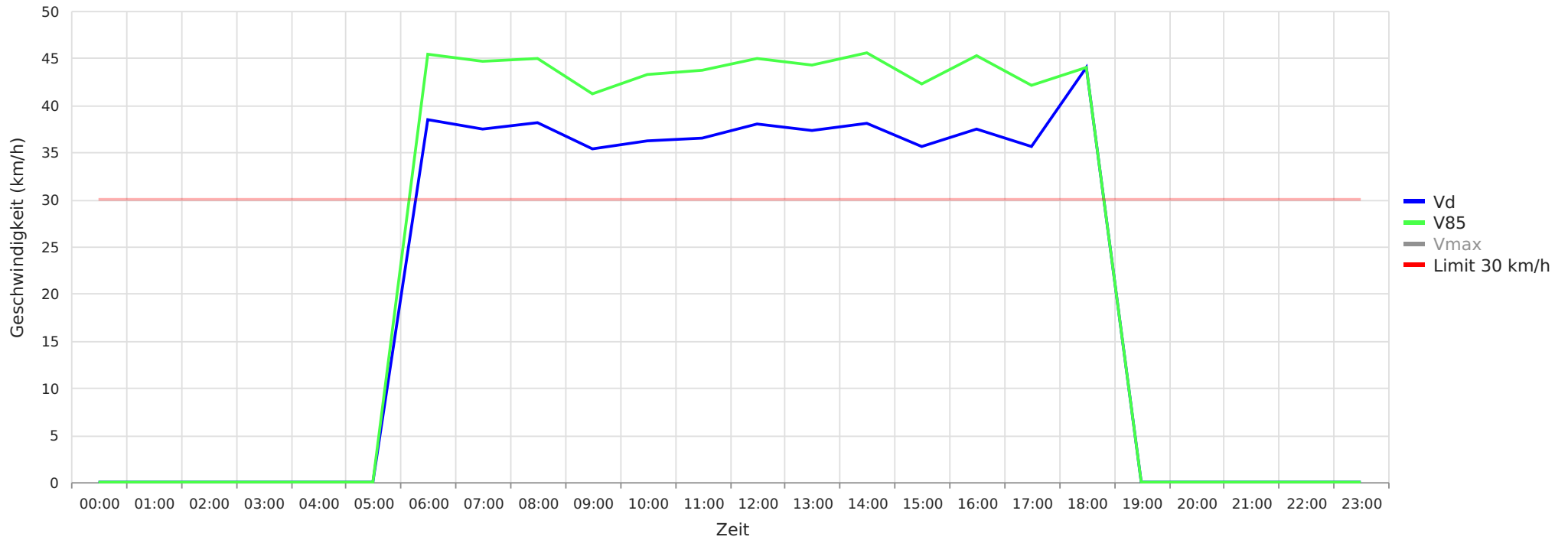
**Örtlichkeit**  
Dorfstraße  
(Villa Kiebitz)

**Fahrtrichtung**  
GVZ Freienbrink





Dorfstraße (Villa Kiebitz), Fahrtrichtung GVZ Freienbrink, 30 km/h Beschränkung in de Zeit 06:00 - 18:00 Uhr, Auswertung von Montag bis Freitag  
Vd, V85, Vmax vs. Uhrzeit



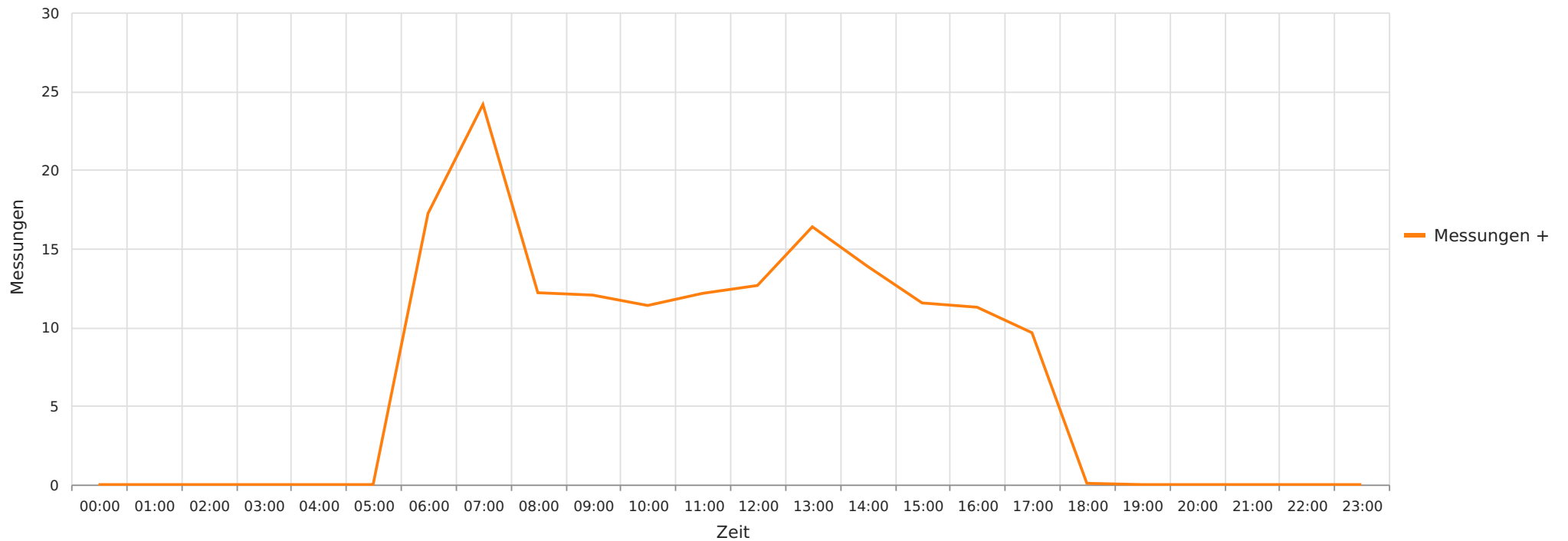
## Statistik

Sonntag, 2. Februar 2025, 06:00 Uhr bis Freitag, 28. Februar 2025, 18:00 Uhr

Messungen	4280
Durchschnittsgeschwindigkeit	Vd 37 km/h
85% der Fahrzeuge fahren langsamer oder maximal	V85 46 km/h
Maximalgeschwindigkeit	Vmax 132 km/h



Dorfstraße (Villa Kiebitz), Fahrtrichtung GVZ Freienbrink, 30 km/h Beschränkung in de Zeit 06:00 - 18:00 Uhr,Auswertung von Montag bis Freitag  
Gemittelte Anzahl an Messwerten vs. Uhrzeit



## Statistik

**Sonntag, 2. Februar 2025, 06:00 Uhr bis Freitag, 28. Februar 2025, 18:00 Uhr**

Messungen	4280
Durchschnittsgeschwindigkeit	Vd 37 km/h
85% der Fahrzeuge fahren langsamer oder maximal	V85 46 km/h
Maximalgeschwindigkeit	Vmax 132 km/h