

Gemeinde Grünheide (Mark)

Der Bürgermeister

mit den Ortsteilen
Grünheide (Mark) · Hangelsberg · Kagel · Kienbaum · Mönchwinkel · Spreeau



Auswertung der Geschwindigkeitsanzeigen in der Gemeinde Grünheide (Mark)

Standorte:

<i>Ortsteil</i>	<i>Örtlichkeit</i>	<i>Fahrtrichtung</i>
Grünheide (Mark)	L 23 (Löcknitzcampus)	Bahnhof Fangschleuse
	L 23 (Löcknitzcampus)	Grünheide (Mark)
Hangelsberg	Berliner Landstraße (Bushaltestelle Unsal)	Fürstenwalde
	Berliner Landstraße (Bushaltestelle Unsal)	Grünheide (Mark)
	Berliner Damm (Rote Villa)	Hangelsberg
Kagel	Gerhardt-Hauptmann-Straße (Dorfplatz)	Kagel-Möllensee
	Gerhardt-Hauptmann-Straße (Ecke Seestraße)	Lichtenow
Kienbaum	Neue Dorfstraße (Haus-Nr. 53)	Hangelsberg
	Neue Dorfstraße (Kita Eulenbaum)	Bundestraße 1
Spreeau	Dorfstraße (Haus-Nr. 22)	Sieverslake
	Dorfstraße (Villa Kiebitz)	GVZ Freienbrink

Zeitraum:

von: 01.01.2025

bis:

31.01.2025

erstellt am: 20.03.2025

Einleitung

Die Gemeinde Grünheide (Mark) stellt allen Einwohnern, sowie Verkehrsteilnehmern die Auswertungen der Geschwindigkeitsanzeigen im Gemeindegebiet zur Verfügung. Die Geschwindigkeitsanzeigen sollen die Verkehrsteilnehmer an die Einhaltung der zulässigen Geschwindigkeiten erinnern und dessen Einhaltung beitragen.

Zu den festinstallierten Geschwindigkeitsanzeigen betreibt die Gemeinde zusätzlich eine mobile Geschwindigkeitsanzeige, deren Standort im Gemeindegebiet wechselt.

In den Auswertungen werden die erfassten Werte werden als Messungen angegeben. Messungen können hierbei auch Bewegungen von Sträuchern oder Bäumen im Wind, Radfahrern oder Fußgängern sein. Die Messwerte sind kein eindeutiger Nachweis für das Verkehrsgeschehen am Standort, sondern liefern verschiedene Indizien zum Verkehrsgeschehen die bei Bedarf fachlich betrachtet und bewertet werden müssen.

Im oberen Bereich der Auswertung werden der Standort angegeben.

Im ersten Diagramm des jeweiligen Standortes wird die Durchschnittsgeschwindigkeit, V85 und die zulässige Höchstgeschwindigkeit dargestellt. Da der ausgewählte Zeitraum länger als 24 Stunden beträgt, werden für jeden Tag und jeden Datenpunkt Vd, V85 berechnet und am Ende der Mittelwert gebildet.

Im zweiten Diagramm des jeweiligen Standortes werden die Anzahl der Messwerte im Tagesverlauf dargestellt Da der ausgewählte Zeitraum länger als 24 Stunden beträgt, werden für jeden Tag und jeden Datenpunkt die Anzahl der Messwerte ermittelt und am Ende der Mittelwert gebildet.

Ortsteil

Grünheide (Mark)

Örtlichkeit

L 23

(Löcknitzcampus)

Fahrtrichtung

Bahnhof Fangschleuse



Kommentar: Für diesen Monat stehen keine Auswertungsdaten zur Verfügung.

Ortsteil

Grünheide (Mark)

Örtlichkeit

L 23

(Löcknitzcampus)

Fahrtrichtung

Grünheide (Mark)



Élan Cité



DÉTECTER • INFORMER • SÉCURISER


Beginn der Mittwoch, 1. Januar 2025 06:00

Auswertung:

Ende der Auswertung: Freitag, 31. Januar 2025 23:59

Messort: Löcknitzcampus in Fahrtrichtung Ortslage Grünheide
(Mark)

Kommentar: Der Löcknitzcampus beinhaltet folgende Einrichtungen :
- Gerhart-Hauptmann- Grundschule
- Docemus Privatschule
- Familienzentrum Grünheide (Mark)
- Löcknithalle
- Kita Kunderbunt
- Kita Traumland



Beginn der Auswertung: Mittwoch, 1. Januar 2025 06:00

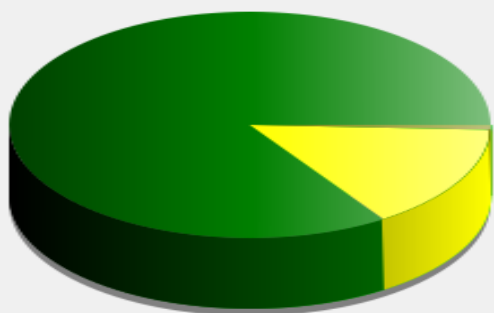
Ende der Auswertung: Freitag, 31. Januar 2025 23:59

Messort: Löcknitzcampus in Fahrtrichtung Ortslage Grünheide (Mark)

Kommentar: Der Löcknitzcampus beinhaltet folgende Einrichtungen :

- Gerhart-Hauptmann- Grundschulde
- Docemus Privatschule
- Familienzentrum Grünheide (Mark)
- Löcknithalle
- Kita Kunderbunt
- Kita Traumland

Ankommende Fahrzeuge



<= 50 Km/h	0	(0.00 %)
51 - 70 Km/h	2.968	(84.37 %)
71 - 90 Km/h	526	(14.95 %)
91 - 110 Km/h (und mehr)	24	(0.68 %)

Beginn der Auswertung: Mittwoch, 1. Januar 2025 06:00

Ende der Auswertung: Freitag, 31. Januar 2025 23:59

Messort: Löcknitzcampus in Fahrtrichtung Ortslage Grünheide (Mark)

Kommentar: Der Löcknitzcampus beinhaltet folgende Einrichtungen :
- Gerhart-Hauptmann- Grundschule
- Docemus Privatschule
- Familienzentrum Grünheide (Mark)
- Löcknithalle
- Kita Kunderbunt
- Kita Traumland

Ortsteil

Hangelsberg

Örtlichkeit

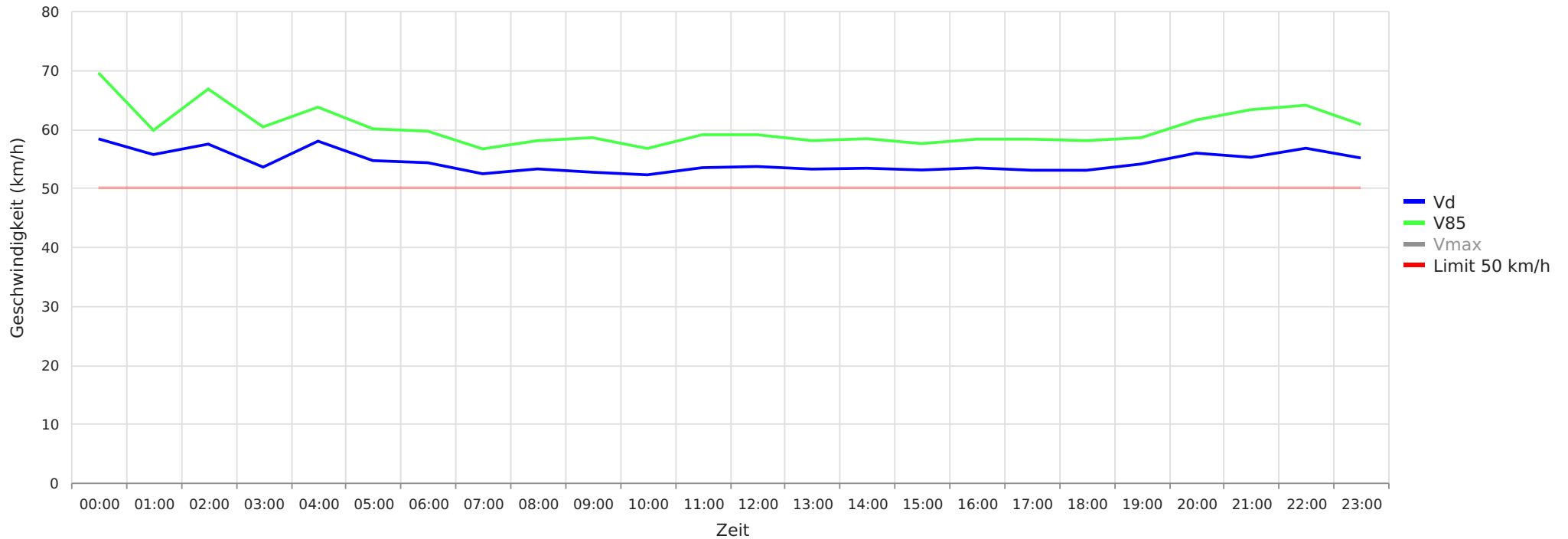
Berliner Landstraße (Bushaltestelle
Unsal)

Fahrtrichtung

Fürstenwalde



Berliner Landstr, Fahrtrichtung Fürstenwalde, 50 km/h Beschränkung, Auswertungszeitraum 14.01.2025 bis 02.02.2025 von Montag bis Freitag
Vd, V85, Vmax vs. Uhrzeit

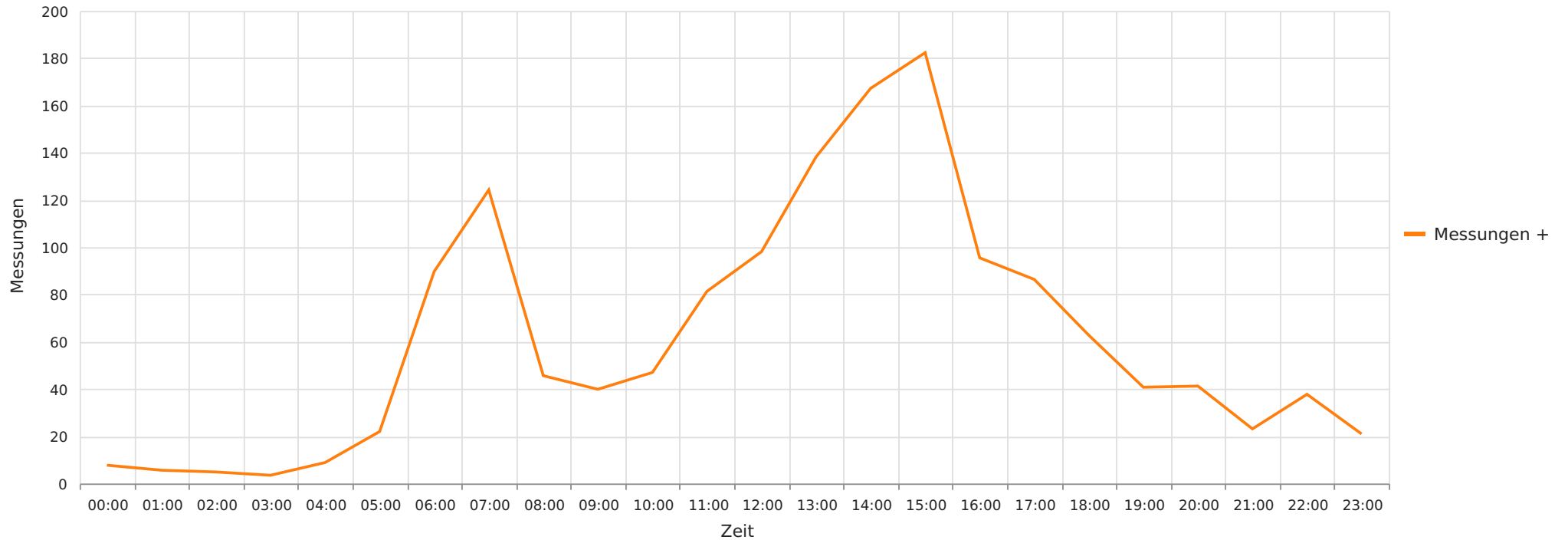


Statistik

Dienstag, 14. Januar 2025, 00:00 Uhr bis Sonntag, 2. Februar 2025, 23:59 Uhr

Messungen		12513
Durchschnittsgeschwindigkeit	Vd	53 km/h
85% der Fahrzeuge fahren langsamer oder maximal	V85	59 km/h
Maximalgeschwindigkeit	Vmax	151 km/h

Berliner Landstr, Fahrtrichtung Fürstenwalde, 50 km/h Beschränkung, Auswertungszeitraum 14.01.2025 bis 02.02.2025 von Montag bis Freitag
Gemittelte Anzahl an Messwerten vs. Uhrzeit



Statistik

Dienstag, 14. Januar 2025, 00:00 Uhr bis Sonntag, 2. Februar 2025, 23:59 Uhr

Messungen		12513
Durchschnittsgeschwindigkeit	Vd	53 km/h
85% der Fahrzeuge fahren langsamer oder maximal	V85	59 km/h
Maximalgeschwindigkeit	Vmax	151 km/h

Ortsteil

Hangelsberg

Örtlichkeit

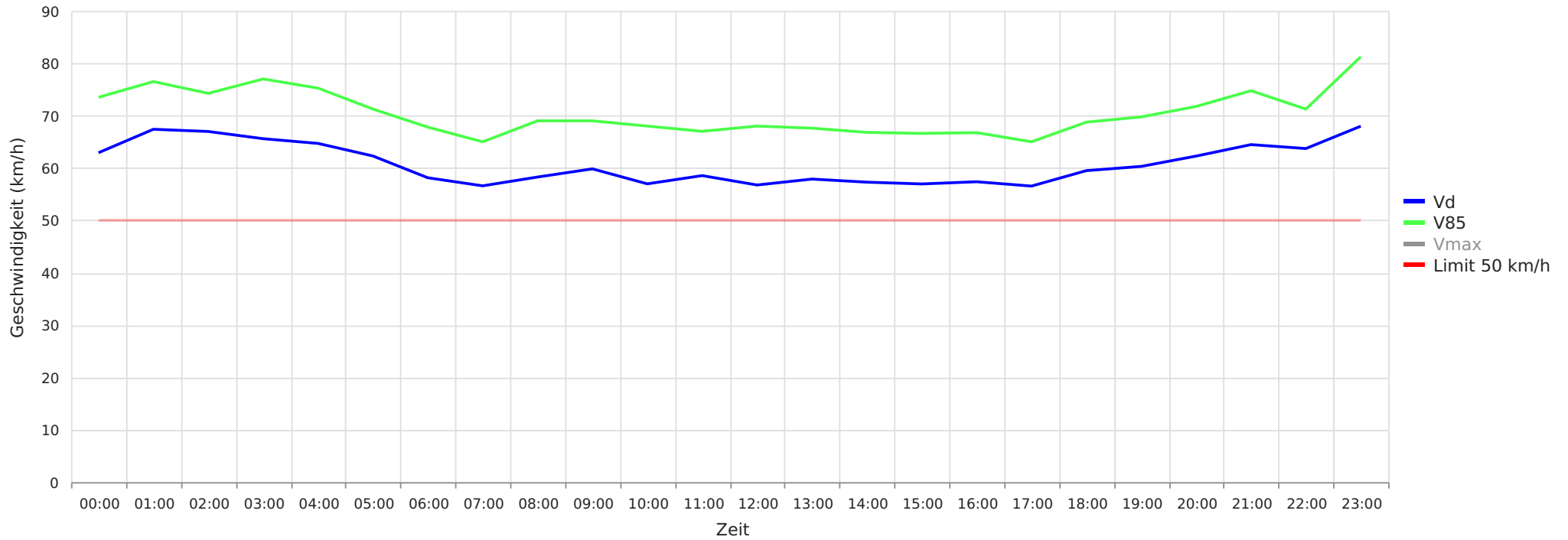
Berliner Landstraße (Bushaltestelle
Unsal)

Fahrtrichtung

Grünheide (Mark)



Berliner Landstr, Fahrtrichtung Ortslage, 50 km/h Beschränkung, Auswertungszeitraum 14.01.2025 bis 30.01.2025 von Montag bis Freitag
Vd, V85, Vmax vs. Uhrzeit

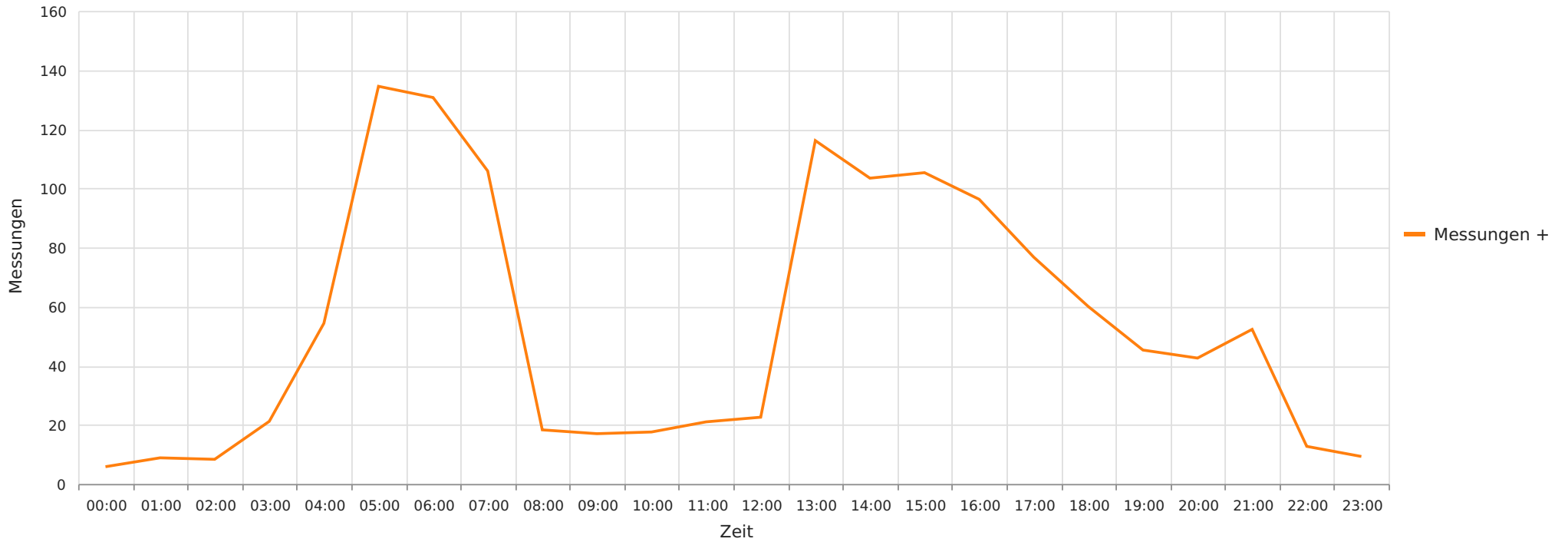


Statistik

Freitag, 24. Januar 2025, 00:00 Uhr bis Donnerstag, 30. Januar 2025, 23:59 Uhr

Messungen		8769
Durchschnittsgeschwindigkeit	Vd	59 km/h
85% der Fahrzeuge fahren langsamer oder maximal	V85	69 km/h
Maximalgeschwindigkeit	Vmax	120 km/h

Berliner Landstr, Fahrtrichtung Ortslage, 50 km/h Beschränkung, Auswertungszeitraum 14.01.2025 bis 30.01.2025 von Montag bis Freitag
Gemittelte Anzahl an Messwerten vs. Uhrzeit



Statistik

Freitag, 24. Januar 2025, 00:00 Uhr bis Donnerstag, 30. Januar 2025, 23:59 Uhr

Messungen	8769
Durchschnittsgeschwindigkeit	Vd 59 km/h
85% der Fahrzeuge fahren langsamer oder maximal	V85 69 km/h
Maximalgeschwindigkeit	Vmax 120 km/h

Ortsteil

Hangelsberg

Örtlichkeit

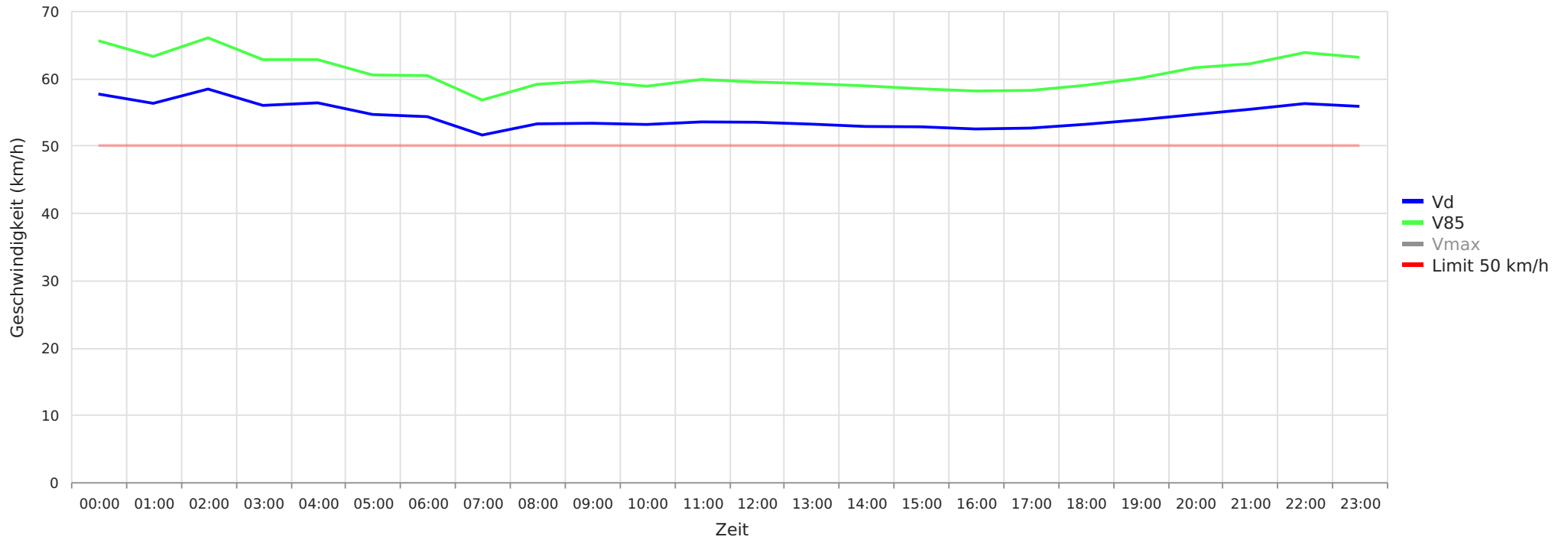
Berliner Damm (Rote Villa)

Fahrtrichtung

Hangelsberg



Berliner Landstr,Rote Villa,50 km/h Beschränkung, Auswertungszeitraum 20.12.2024 bis 20.01.2025 von Montag bis Freitag
Vd, V85, Vmax vs. Uhrzeit

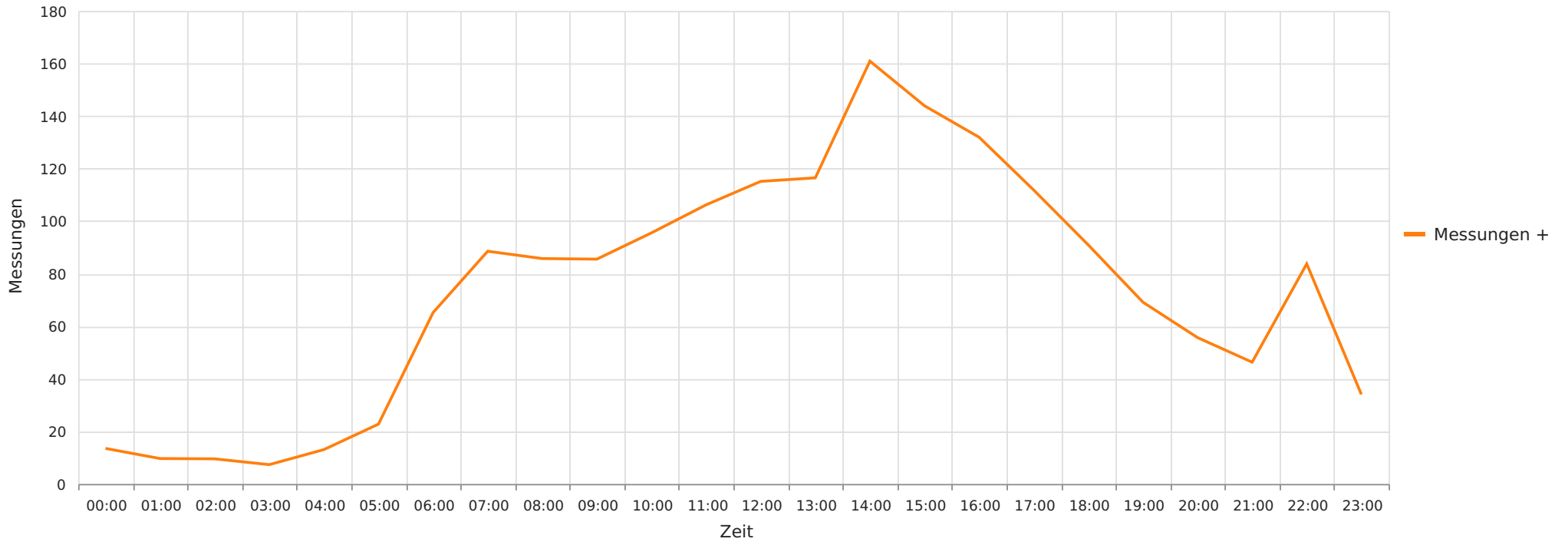


Statistik

Freitag, 20. Dezember 2024, 00:00 Uhr bis Montag, 20. Januar 2025, 00:00 Uhr

Messungen		51123
Durchschnittsgeschwindigkeit	Vd	53 km/h
85% der Fahrzeuge fahren langsamer oder maximal	V85	60 km/h
Maximalgeschwindigkeit	Vmax	136 km/h

Berliner Landstr,Rote Villa,50 km/h Beschränkung, Auswertungszeitraum 20.12.2024 bis 20.01.2025 von Montag bis Freitag
Gemittelte Anzahl an Messwerten vs. Uhrzeit



Statistik

Freitag, 20. Dezember 2024, 00:00 Uhr bis Montag, 20. Januar 2025, 00:00 Uhr

Messungen	51123
Durchschnittsgeschwindigkeit	Vd 53 km/h
85% der Fahrzeuge fahren langsamer oder maximal	V85 60 km/h
Maximalgeschwindigkeit	Vmax 136 km/h

Ortsteil

Kagel

Örtlichkeit

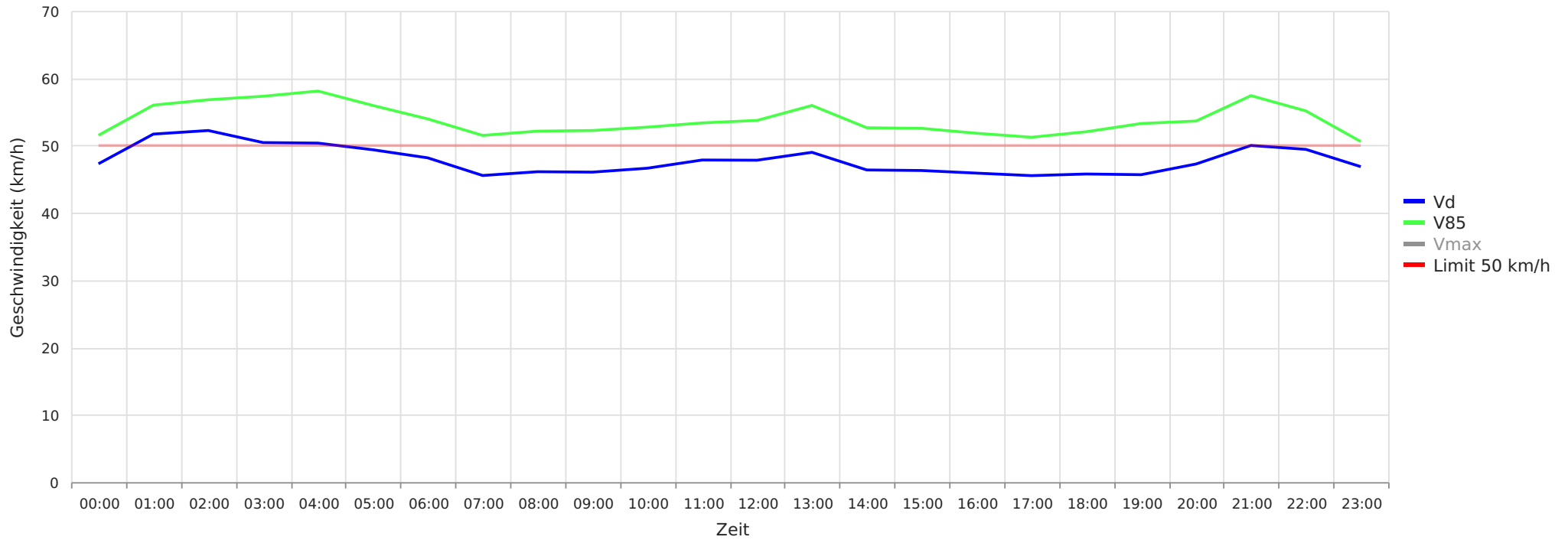
Gerhardt-Hauptmann-Straße
(Dorfplatz)

Fahrtrichtung

Kagel-Möllensee



Gerhart-Hauptmann-Str., Fahrtrichtung Möllensee, 50 km/h Beschränkung, Auswertungszeitraum 01.01.2025 bis 30.01.2025 von Montag bis Freitag
Vd, V85, Vmax vs. Uhrzeit

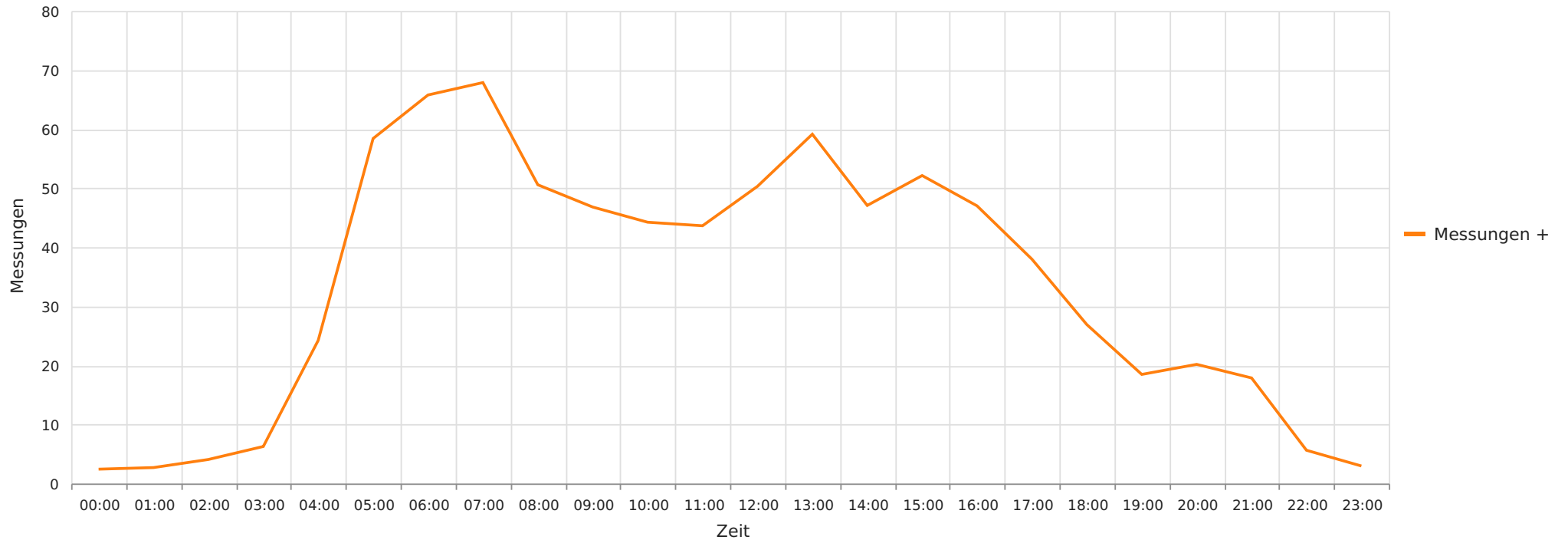


Statistik

Mittwoch, 1. Januar 2025, 00:00 Uhr bis Donnerstag, 30. Januar 2025, 23:59 Uhr

Messungen		24077
Durchschnittsgeschwindigkeit	Vd	47 km/h
85% der Fahrzeuge fahren langsamer oder maximal	V85	54 km/h
Maximalgeschwindigkeit	Vmax	149 km/h

Gerhart-Hauptmann-Str., Fahrtrichtung Möllensee, 50 km/h Beschränkung, Auswertungszeitraum 01.01.2025 bis 30.01.2025 von Montag bis Freitag
Gemittelte Anzahl an Messwerten vs. Uhrzeit



Statistik

Mittwoch, 1. Januar 2025, 00:00 Uhr bis Donnerstag, 30. Januar 2025, 23:59 Uhr

Messungen	24077
Durchschnittsgeschwindigkeit	Vd 47 km/h
85% der Fahrzeuge fahren langsamer oder maximal	V85 54 km/h
Maximalgeschwindigkeit	Vmax 149 km/h

Ortsteil

Kagel

Örtlichkeit

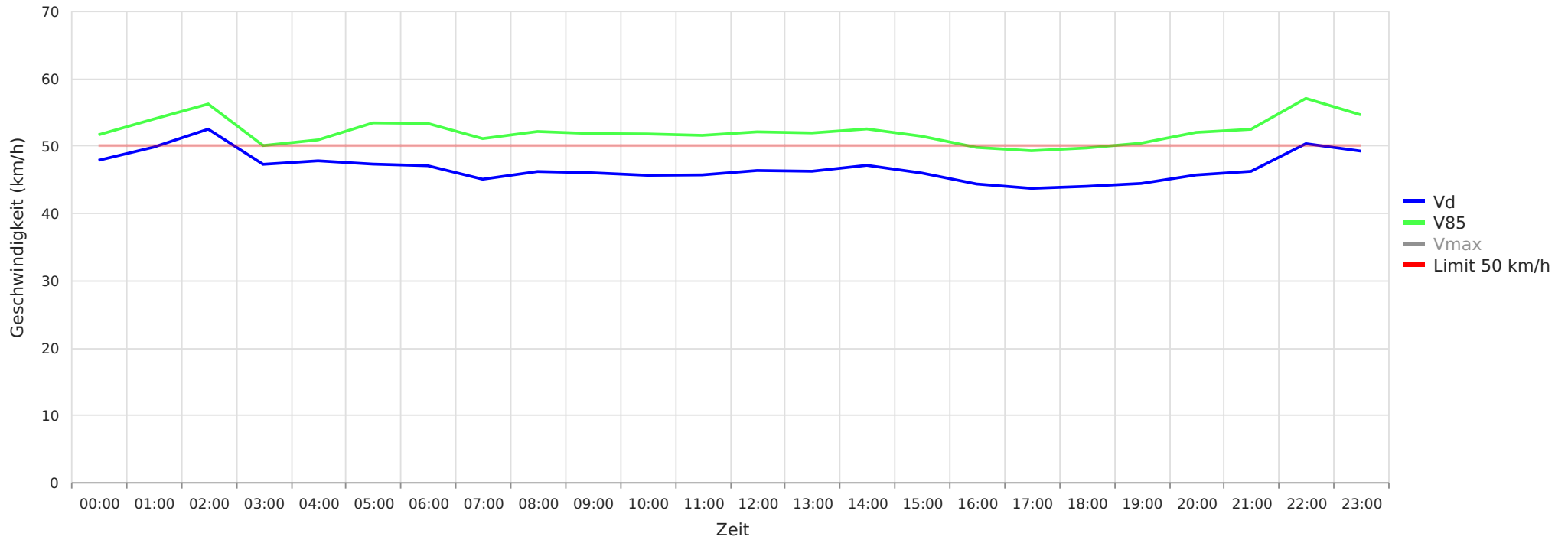
Gerhardt-Hauptmann-Straße (Ecke
Seestraße)

Fahrtrichtung

Lichtenow



Gerhart-Hauptmann-Str., Fahrtrichtung Ortsmitte, 50 km/h Beschränkung, Auswertungszeitraum 01.01.2025 bis 30.01.2025 von Montag bis Freitag
Vd, V85, Vmax vs. Uhrzeit

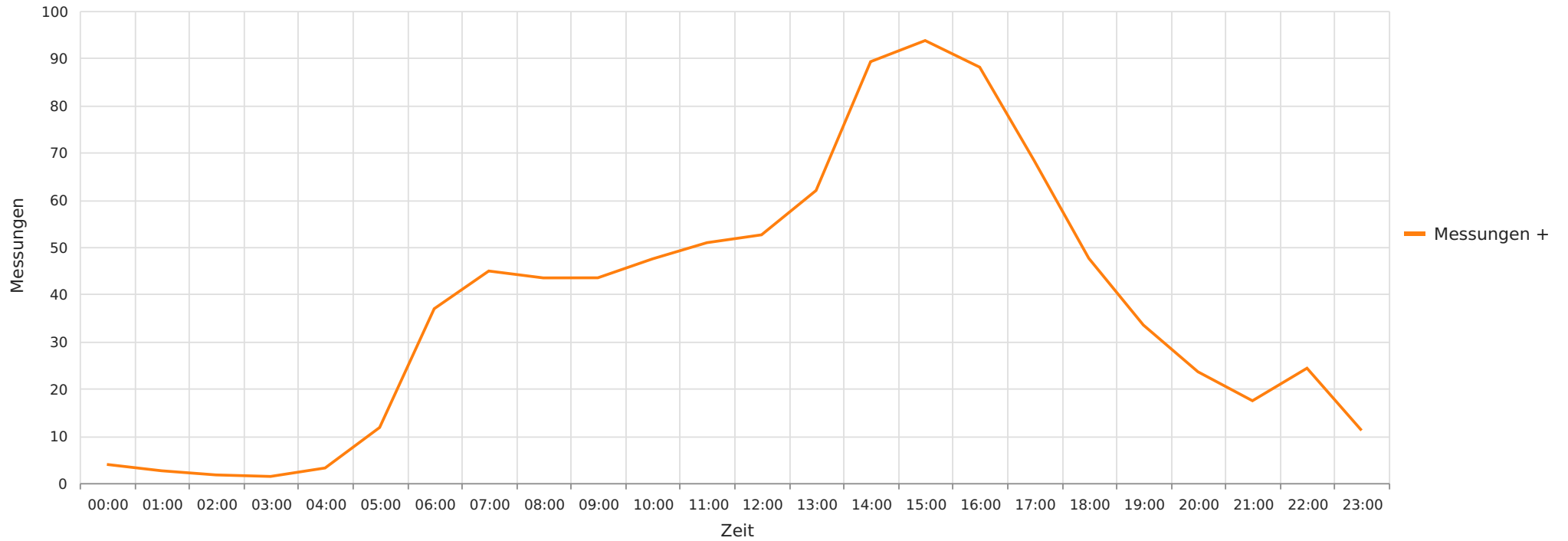


Statistik

Montag, 9. Dezember 2024, 12:00 Uhr bis Freitag, 31. Januar 2025, 12:00 Uhr

Messungen		47866
Durchschnittsgeschwindigkeit	Vd	46 km/h
85% der Fahrzeuge fahren langsamer oder maximal	V85	52 km/h
Maximalgeschwindigkeit	Vmax	80 km/h

Gerhart-Hauptmann-Str., Fahrtrichtung Ortsmitte, 50 km/h Beschränkung, Auswertungszeitraum 01.01.2025 bis 30.01.2025 von Montag bis Freitag
Gemittelte Anzahl an Messwerten vs. Uhrzeit



Statistik

Montag, 9. Dezember 2024, 12:00 Uhr bis Freitag, 31. Januar 2025, 12:00 Uhr

Messungen		47866
Durchschnittsgeschwindigkeit	Vd	46 km/h
85% der Fahrzeuge fahren langsamer oder maximal	V85	52 km/h
Maximalgeschwindigkeit	Vmax	80 km/h

Ortsteil

Kienbaum

Örtlichkeit

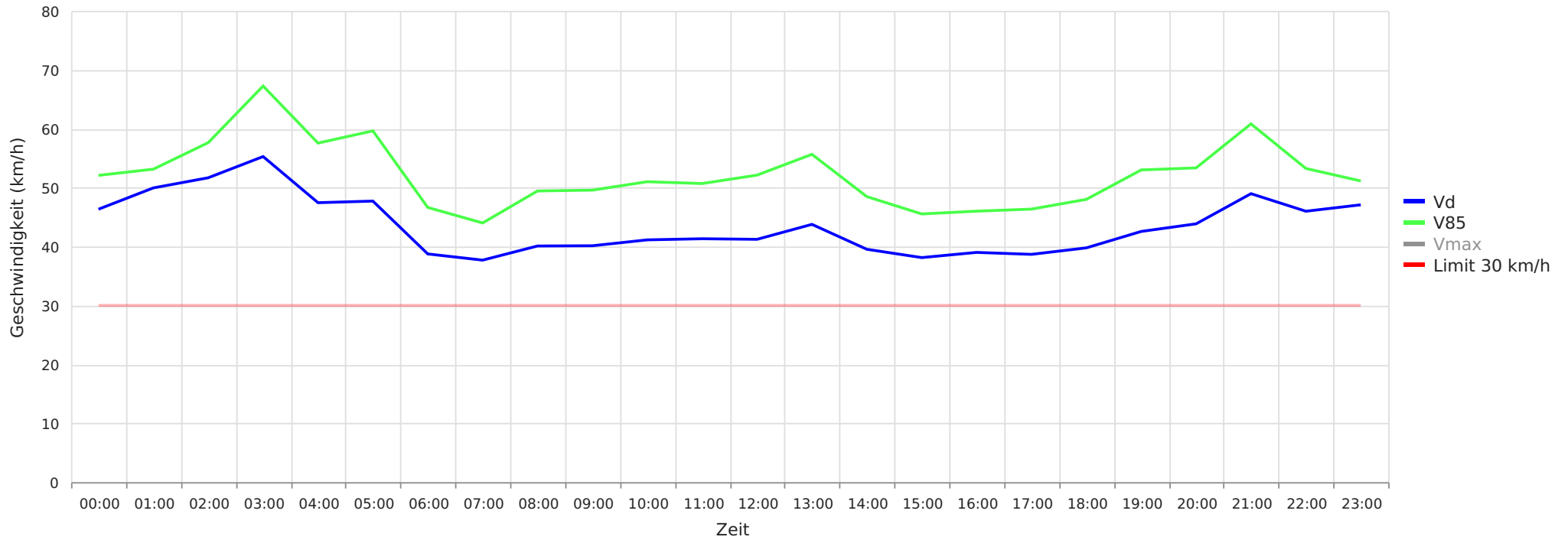
Neue Dorfstraße
(Haus-Nr. 53)

Fahrtrichtung

Hangelsberg



Dorfstr, Fahrtrichtung Hangelsberg, 30 km/h Beschränkung, Auswertungszeitraum 01.01.2025 bis 30.01.2025 von Montag bis Freitag
Vd, V85, Vmax vs. Uhrzeit

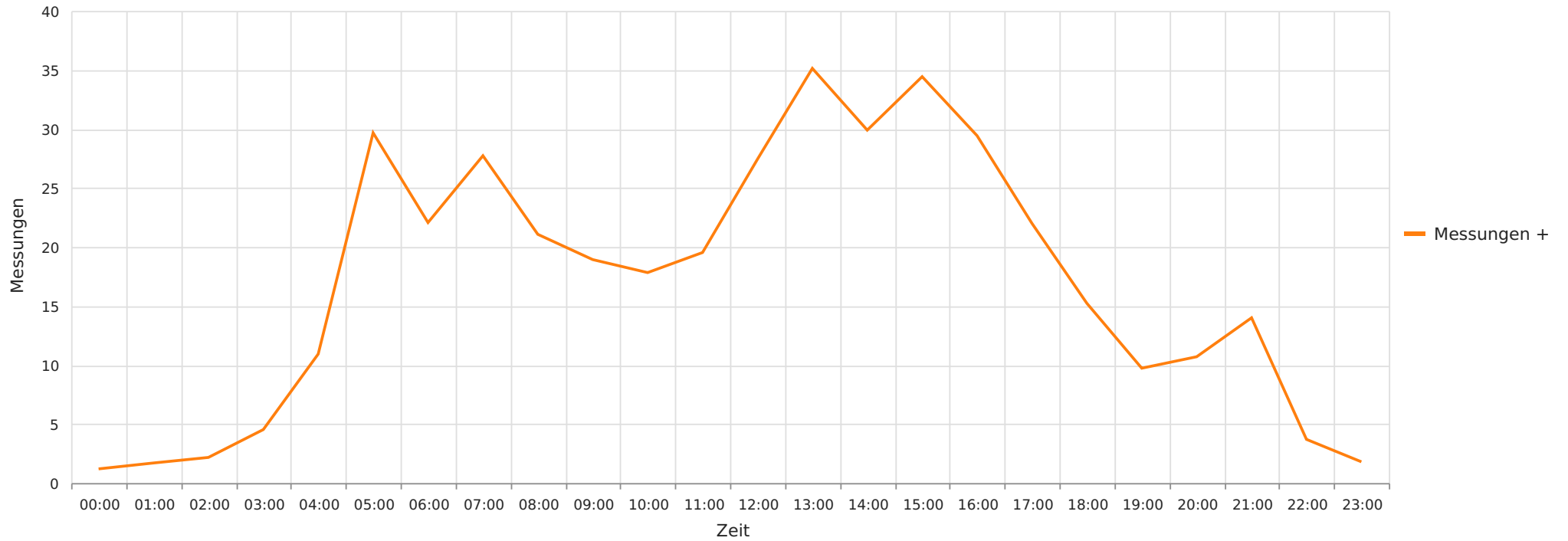


Statistik

Mittwoch, 1. Januar 2025, 00:00 Uhr bis Donnerstag, 30. Januar 2025, 23:59 Uhr

Messungen		12326
Durchschnittsgeschwindigkeit	Vd	41 km/h
85% der Fahrzeuge fahren langsamer oder maximal	V85	53 km/h
Maximalgeschwindigkeit	Vmax	107 km/h

Dorfstr, Fahrtrichtung Hangelsberg, 30 km/h Beschränkung, Auswertungszeitraum 01.01.2025 bis 30.01.2025 von Montag bis Freitag
Gemittelte Anzahl an Messwerten vs. Uhrzeit



Statistik

Mittwoch, 1. Januar 2025, 00:00 Uhr bis Donnerstag, 30. Januar 2025, 23:59 Uhr

Messungen		12326
Durchschnittsgeschwindigkeit	Vd	41 km/h
85% der Fahrzeuge fahren langsamer oder maximal	V85	53 km/h
Maximalgeschwindigkeit	Vmax	107 km/h

Ortsteil

Kienbaum

Örtlichkeit

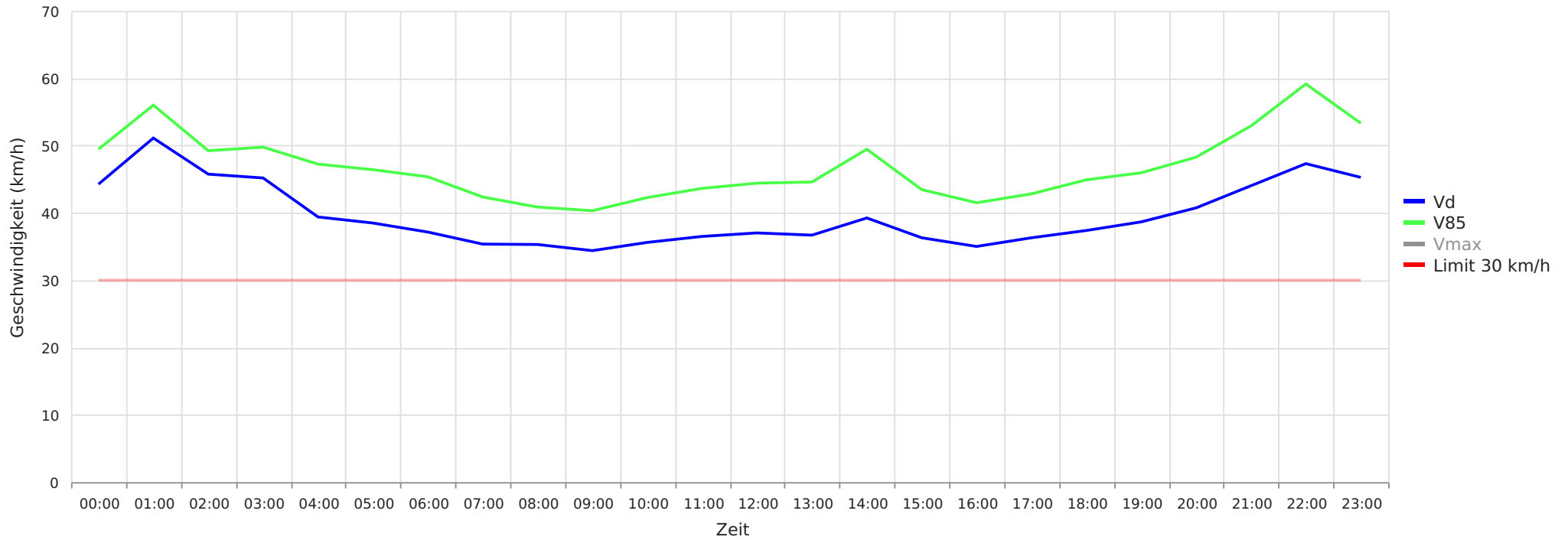
Neue Dorfstraße
(Kita Eulenbaum)

Fahrtrichtung

Bundesstraße 1



Dorfstr, Fahrrichtung Ortslage, 30 km/h Beschränkung, Auswertungszeitraum 01.01.2025 bis 30.01.2025 von Montag bis Freitag
Vd, V85, Vmax vs. Uhrzeit

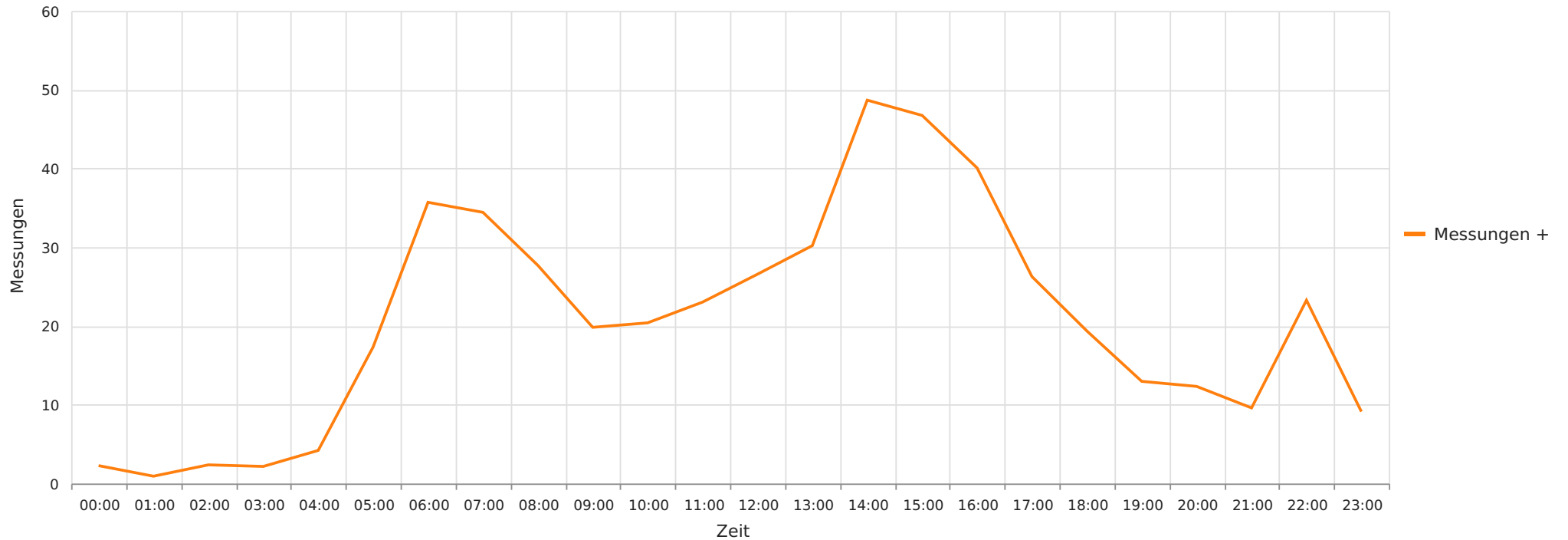


Statistik

Mittwoch, 1. Januar 2025, 00:00 Uhr bis Donnerstag, 30. Januar 2025, 23:59 Uhr

Messungen		14866
Durchschnittsgeschwindigkeit	Vd	38 km/h
85% der Fahrzeuge fahren langsamer oder maximal	V85	47 km/h
Maximalgeschwindigkeit	Vmax	91 km/h

Dorfstr, Fahrtrichtung Ortslage, 30 km/h Beschränkung, Auswertungszeitraum 01.01.2025 bis 30.01.2025 von Montag bis Freitag
Gemittelte Anzahl an Messwerten vs. Uhrzeit



Statistik


Mittwoch, 1. Januar 2025, 00:00 Uhr bis Donnerstag, 30. Januar 2025, 23:59 Uhr

Messungen		14866
Durchschnittsgeschwindigkeit	Vd	38 km/h
85% der Fahrzeuge fahren langsamer oder maximal	V85	47 km/h
Maximalgeschwindigkeit	Vmax	91 km/h

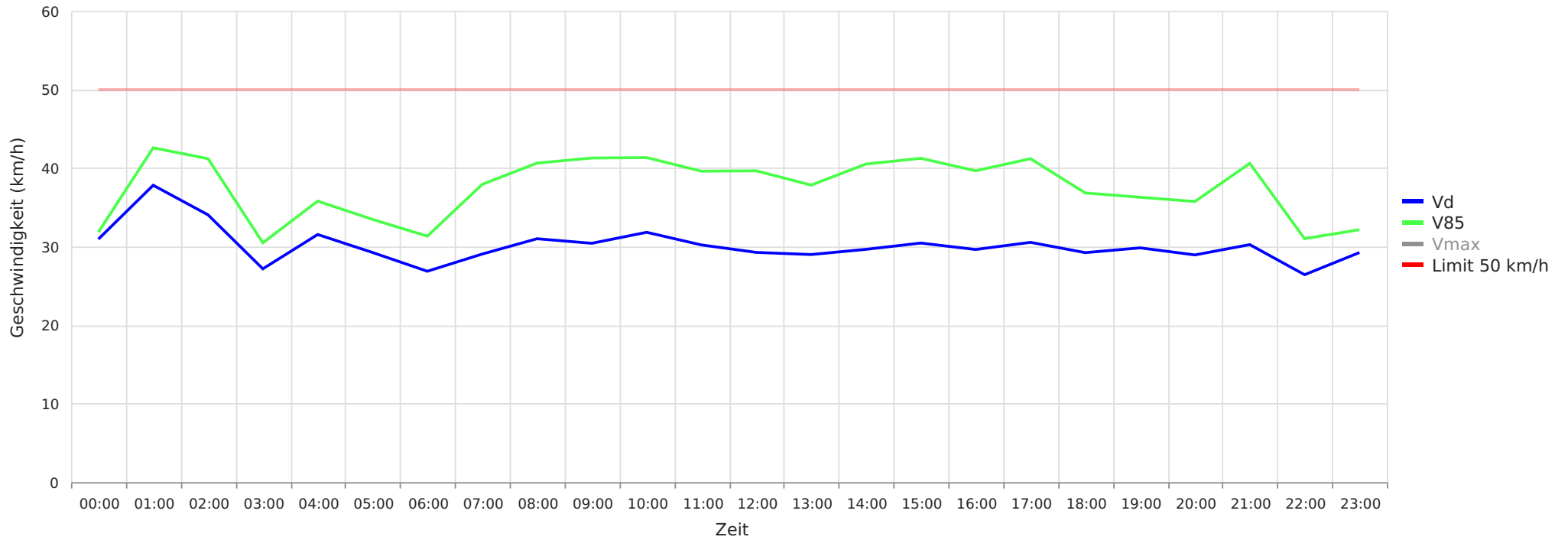
Ortsteil
Spreeau

Örtlichkeit
Dorfstraße
(Haus-Nr. 22)

Fahrtrichtung
Sieverslake



Dorfstr, Fahrtrichtung OT Sieverslake, 50 km/h Beschränkung, Auswertungszeitraum 01.01.2025 bis 30.01.2025 von Montag bis Freitag
Vd, V85, Vmax vs. Uhrzeit

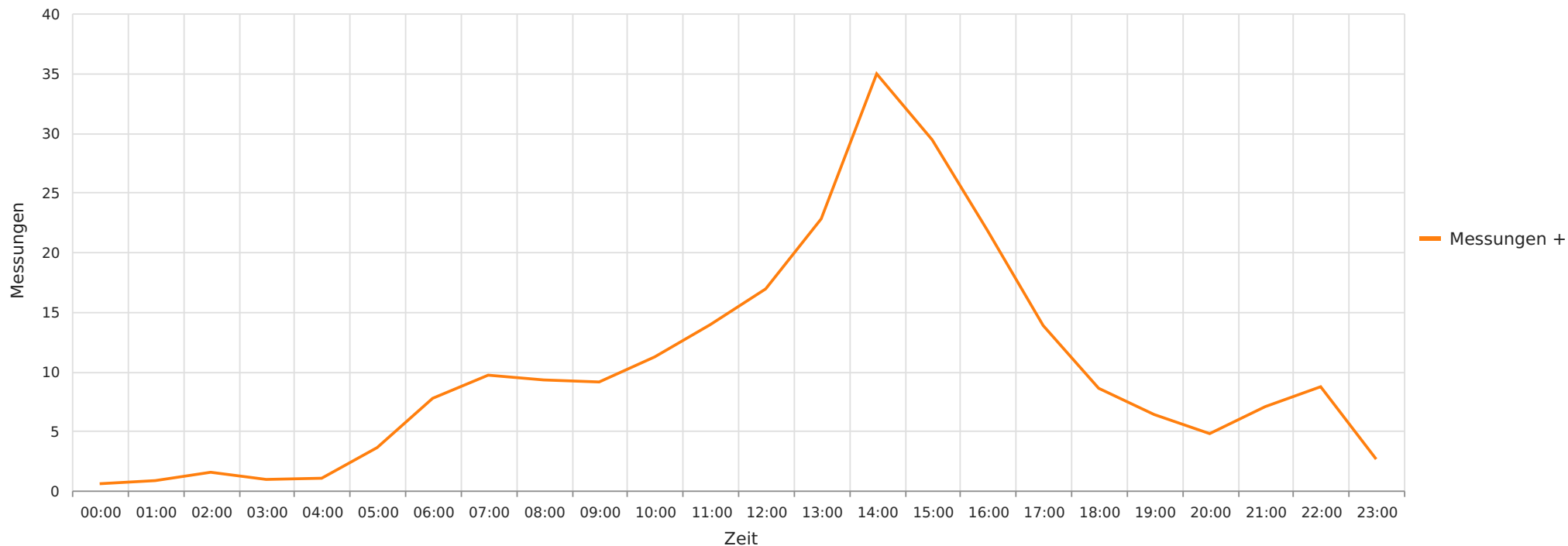


Statistik

Mittwoch, 1. Januar 2025, 00:00 Uhr bis Donnerstag, 30. Januar 2025, 23:59 Uhr

Messungen		7411
Durchschnittsgeschwindigkeit	Vd	30 km/h
85% der Fahrzeuge fahren langsamer oder maximal	V85	42 km/h
Maximalgeschwindigkeit	Vmax	86 km/h

Dorfstr, Fahrtrichtung OT Sieverslake, 50 km/h Beschränkung, Auswertungszeitraum 01.01.2025 bis 30.01.2025 von Montag bis Freitag
Gemittelte Anzahl an Messwerten vs. Uhrzeit



Statistik


Mittwoch, 1. Januar 2025, 00:00 Uhr bis Donnerstag, 30. Januar 2025, 23:59 Uhr

Messungen		7411
Durchschnittsgeschwindigkeit	Vd	30 km/h
85% der Fahrzeuge fahren langsamer oder maximal	V85	42 km/h
Maximalgeschwindigkeit	Vmax	86 km/h

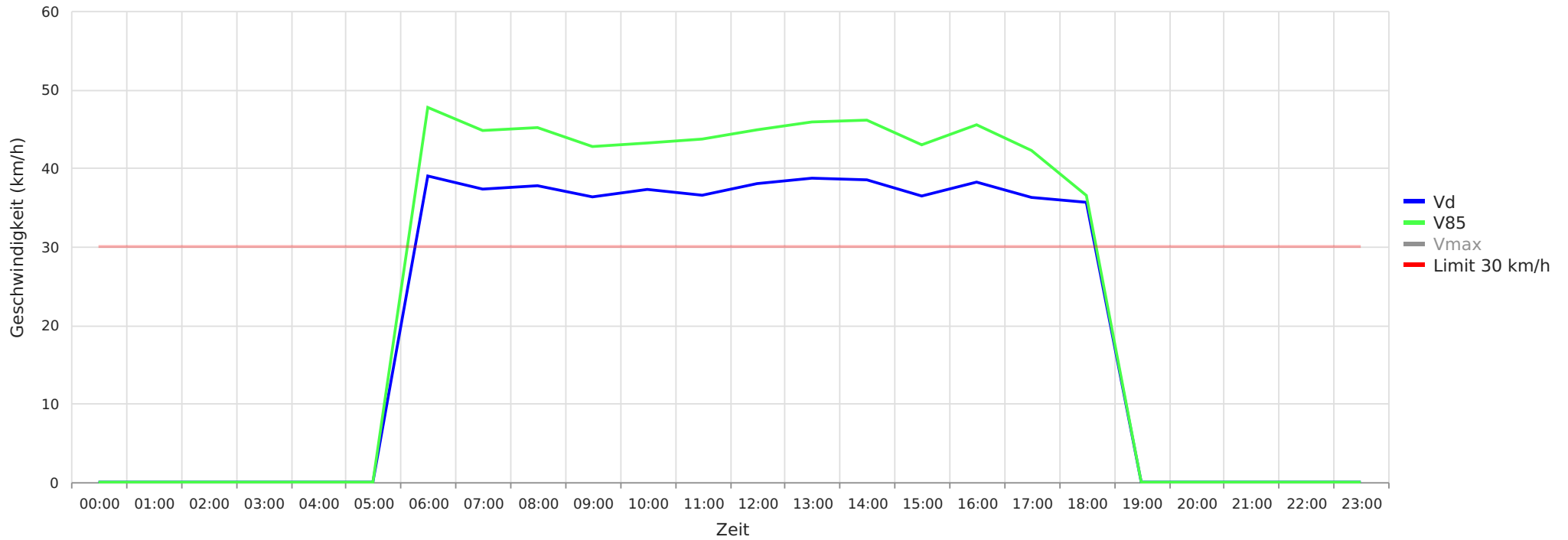
Ortsteil
Spreeau

Örtlichkeit
Dorfstraße
(Villa Kiebitz)

Fahrtrichtung
GVZ Freienbrink



Dorfstr,Kita, 30 km/h Beschränkung in der Zeit von 06:00 - 18:00 Uhr, Auswertungszeitraum 01.01.2025 bis 30.01.2025 von Montag bis Freitag
Vd, V85, Vmax vs. Uhrzeit

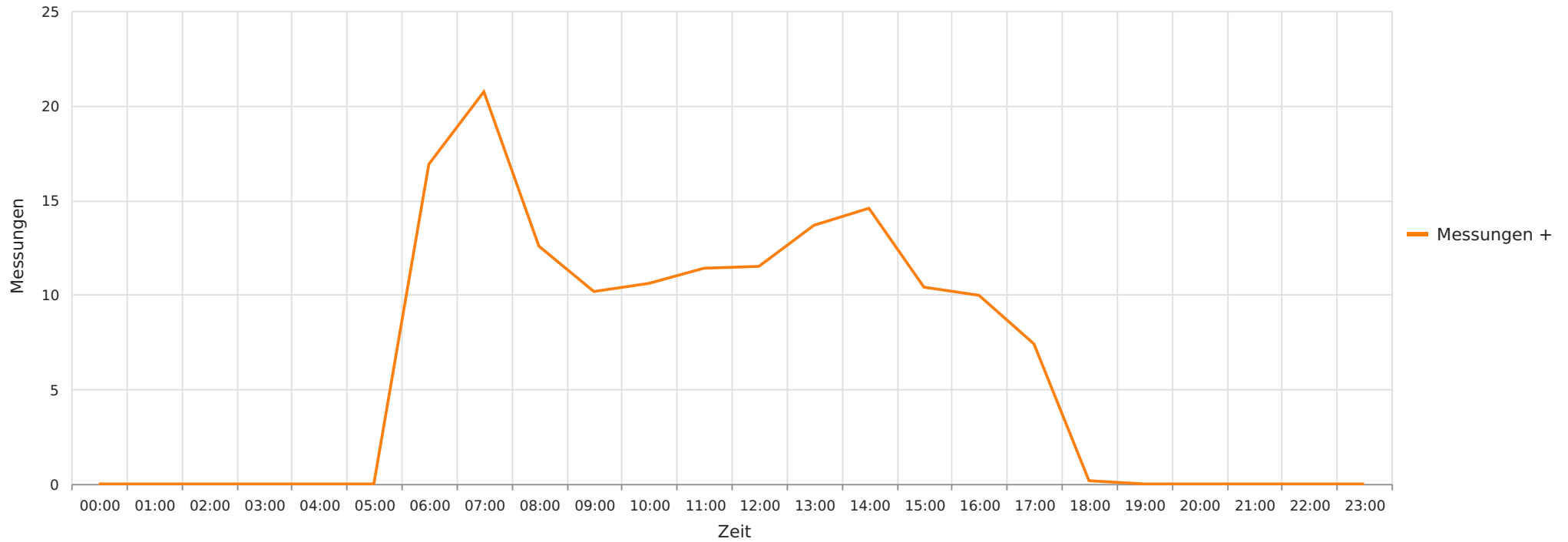


Statistik

Mittwoch, 1. Januar 2025, 06:00 Uhr bis Donnerstag, 30. Januar 2025, 18:00 Uhr

Messungen	4484
Durchschnittsgeschwindigkeit	Vd 38 km/h
85% der Fahrzeuge fahren langsamer oder maximal	V85 46 km/h
Maximalgeschwindigkeit	Vmax 155 km/h

Dorfstr,Kita, 30 km/h Beschränkung in der Zeit von 06:00 - 18:00 Uhr, Auswertungszeitraum 01.01.2025 bis 30.01.2025 von Montag bis Freitag
Gemittelte Anzahl an Messwerten vs. Uhrzeit



Statistik

Mittwoch, 1. Januar 2025, 06:00 Uhr bis Donnerstag, 30. Januar 2025, 18:00 Uhr

Messungen	4484
Durchschnittsgeschwindigkeit	Vd 38 km/h
85% der Fahrzeuge fahren langsamer oder maximal	V85 46 km/h
Maximalgeschwindigkeit	Vmax 155 km/h